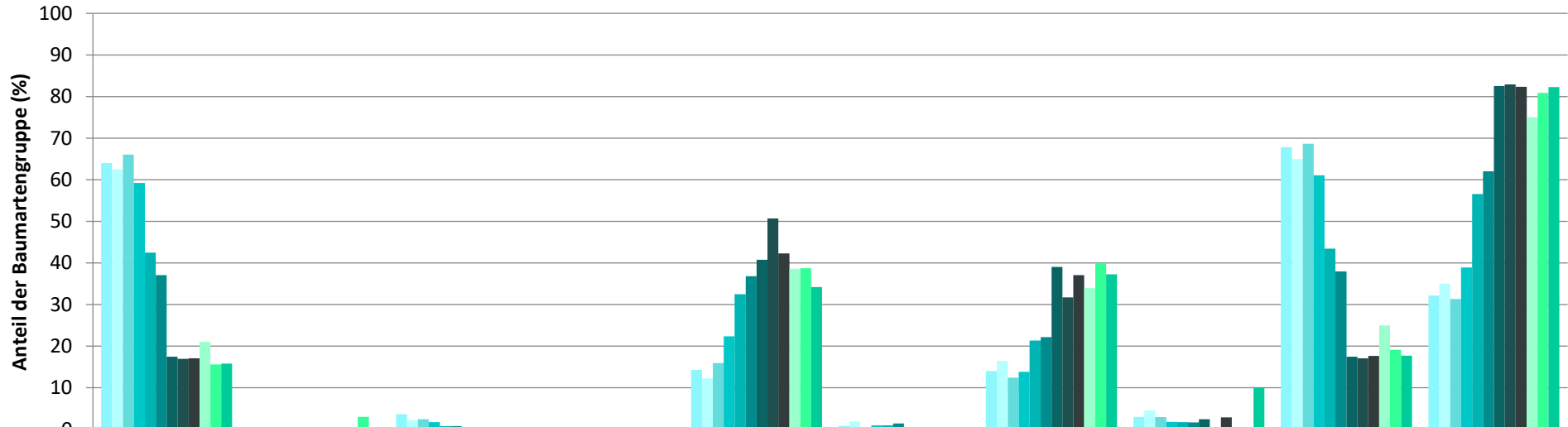


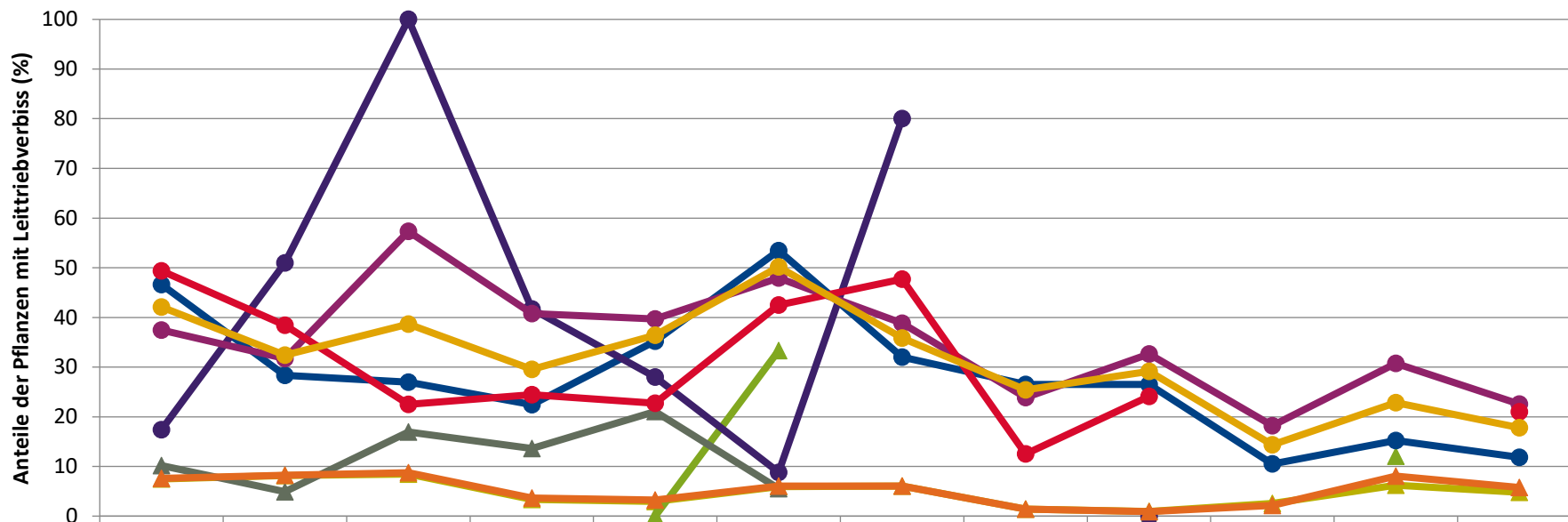
Zeitreihe der Baumartenanteile der aufgenommenen Verjüngungspflanzen
Höhenbereich: ab 20 Zentimeter Höhe bis zur maximalen Verbisshöhe
Hegegemeinschaft 408 - Steinfeld-Jura Nord (Landkreis Bamberg)



	Fichte	Tanne	Kiefer	sonst. Nadelholz	Buche	Eiche	Edellaubholz	sonst. Laubholz	Nadelholz ges.	Laubholz ges.
1991	64,0	0,0	3,6	0,1	14,3	0,9	14,0	3,0	67,8	32,2
1994	62,5		2,2		12,2	1,8	16,5	4,5	65,0	35,0
1997	66,0	0,0	2,4		15,9	0,0	12,4	3,0	68,7	31,3
2000	59,3		1,7		22,4	0,9	13,8	1,8	61,1	38,9
2003	42,5	0,2	0,7		32,5	1,0	21,3	1,7	43,5	56,5
2006	37,1	0,1	0,8		36,8	1,4	22,2	1,7	38,0	62,0
2009	17,4				40,8	0,3	39,1	2,4	17,4	82,6
2012	17,0	0,0	0,0	0,1	50,7	0,0	31,7	0,5	17,1	82,9
2015	17,1	0,1	0,5	0,0	42,3	0,1	37,1	2,9	17,7	82,3
2018	21,0			0,2	38,6		34,0		25,0	75,0
2021	15,6	3,0		0,0	38,7		40,0		19,1	80,9
2024	15,8				34,2		37,2	10,0	17,7	82,3

Baumartengruppe

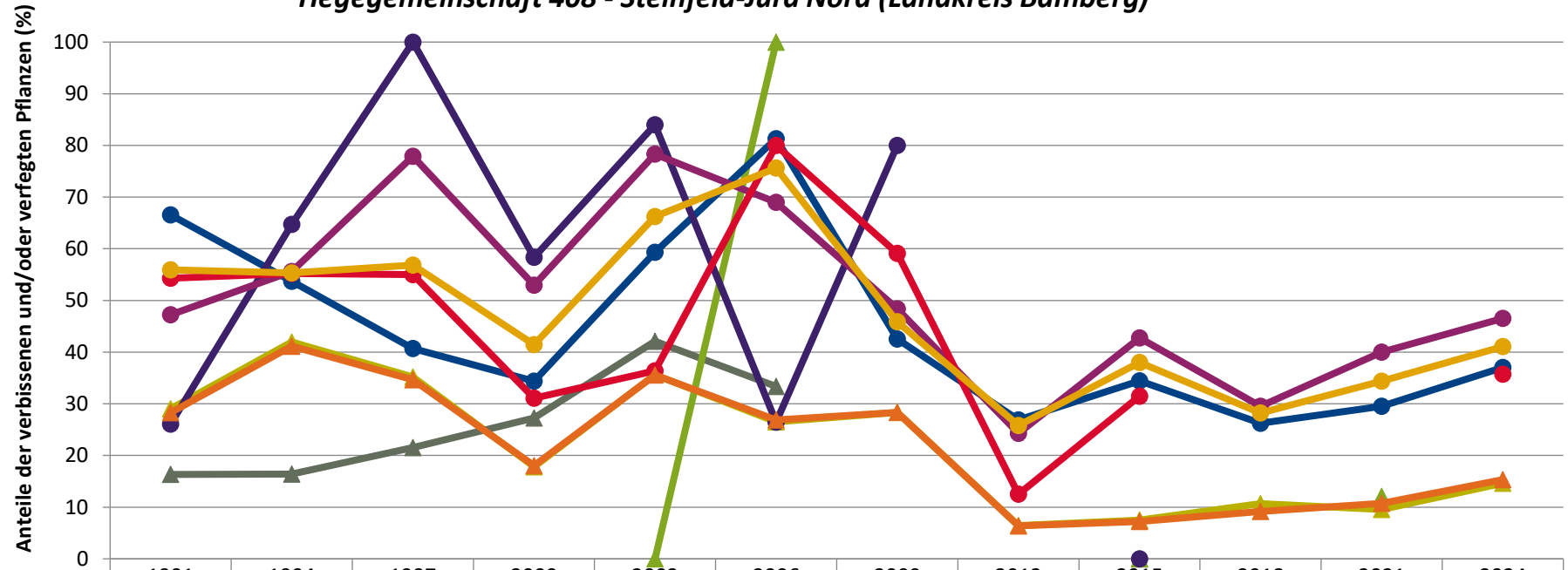
Zeitreihe der Anteile der Pflanzen mit Leittriebverbiss: Höhenbereich ab 20 Zentimeter bis zur maximalen Verbisshöhe
Hegegemeinschaft 408 - Steinfeld-Jura Nord (Landkreis Bamberg)



	1991	1994	1997	2000	2003	2006	2009	2012	2015	2018	2021	2024
Fichte	7,5	8,2	8,5	3,4	3,0	6,0	6,1	1,4	0,9	2,5	6,3	4,8
Tanne					0,0	33,3			0,0		12,1	
Kiefer	10,2	4,9	16,9	13,6	21,1	5,6			0,0			
Buche	46,6	28,3	27,0	22,5	35,2	53,5	32,0	26,5	26,5	10,5	15,2	11,8
Eiche	17,4	51,0	100,0	41,7	28,0	8,8	80,0		0,0			
Edellaub.	37,5	31,7	57,3	40,8	39,7	47,9	38,8	23,9	32,7	18,2	30,8	22,6
sonst. Laub.	49,4	38,4	22,5	24,4	22,7	42,5	47,7	12,5	24,1			21,0
Nadelbäume	7,6	8,2	8,7	3,7	3,2	6,0	6,1	1,4	0,9	2,1	8,0	5,8
Laubbäume	42,1	32,4	38,7	29,5	36,4	50,2	35,9	25,4	29,1	14,4	22,8	17,8

Jahr

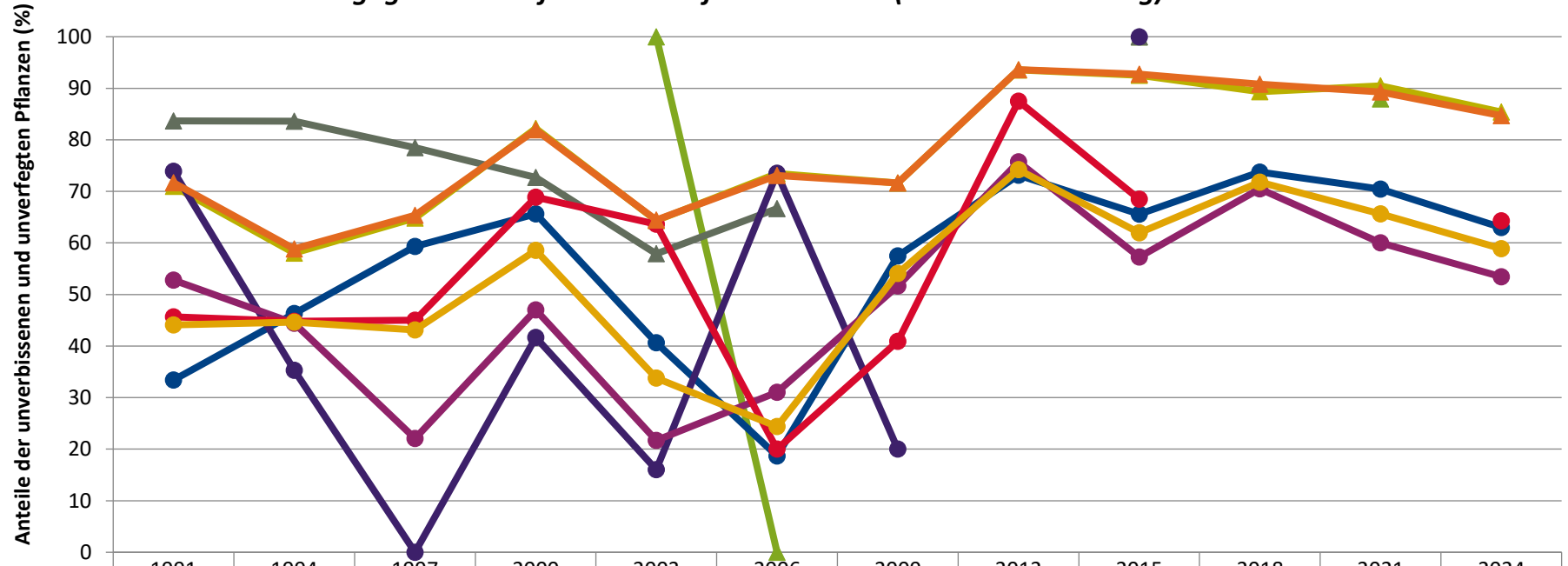
**Zeitreihe der Anteile der Pflanzen mit Verbiss und/oder Fegeschäden
Höhenbereich: ab 20 Zentimeter bis zur maximalen Verbisshöhe
Hegegemeinschaft 408 - Steinfeld-Jura Nord (Landkreis Bamberg)**



	1991	1994	1997	2000	2003	2006	2009	2012	2015	2018	2021	2024
◆ Fichte	29,0	42,0	35,2	17,8	35,6	26,5	28,3	6,4	7,5	10,7	9,5	14,6
◆ Kiefer	16,3	16,4	21,5	27,3	42,1	33,3			0,0			
◆ Tanne					0,0	100,0			0,0		12,1	
◆ Buche	66,6	53,7	40,7	34,4	59,3	81,3	42,5	26,9	34,4	26,2	29,5	37,0
◆ Eiche	26,1	64,7	100,0	58,3	84,0	26,5	80,0		0,0			
◆ Edellaub.	47,2	55,6	77,9	53,0	78,3	69,0	48,4	24,3	42,7	29,5	40,0	46,5
◆ sonst. Laub.	54,3	55,2	55,0	31,1	36,4	80,0	59,1	12,5	31,5			35,7
◆ Nadelbäume	28,3	41,2	34,6	18,0	35,6	26,9	28,3	6,4	7,3	9,2	10,7	15,3
◆ Laubbäume	55,9	55,3	56,9	41,4	66,2	75,6	45,9	25,8	38,0	28,2	34,4	41,1

Jahr

**Zeitreihe der Anteile der Pflanzen ohne Verbiss und ohne Fegeschäden
Höhenbereich: ab 20 Zentimeter bis zur maximalen Verbisshöhe
Hegegemeinschaft 408 - Steinfeld-Jura Nord (Landkreis Bamberg)**



	1991	1994	1997	2000	2003	2006	2009	2012	2015	2018	2021	2024
▲ Fichte	71	58	65	82	64	73	72	94	93	89	90	85
▲ Tanne					100	00			100		88	
▲ Kiefer	84	84	78	73	58	67			100			
● Buche	33	46	59	66	41	19	57	73	66	74	70	63
● Eiche	74	35	00	42	16	74	20		100			
● Edellaub.	53	44	22	47	22	31	52	76	57	70	60	53
● sonst. Laub.	46	45	45	69	64	20	41	88	69			64
▲ Nadelbäume	72	59	65	82	64	73	72	94	93	91	89	85
● Laubbäume	44	45	43	59	34	24	54	74	62	72	66	59

Jahr

Auswertung der Verjüngungsinventur 2024 für die Hegegemeinschaft 408 - Steinfeld-Jura Nord (Landkreis Bamberg)

Anzahl der erfassten Verjüngungsflächen: 34, davon ungeschützt: 29, teilweise geschützt: 1, vollständig geschützt: 4

Verjüngungspflanzen ab 20 Zentimeter Höhe bis zur maximalen Verbisshöhe

Baumartengruppe	Aufgenommene Pflanzen insgesamt		Pflanzen ohne Verbiss und ohne Fegeschaden		Pflanzen mit Verbiss und/oder Fegeschaden		Pflanzen mit Leittriebverbiss		Pflanzen mit Verbiss im oberen Drittel		Pflanzen mit Fegeschaden	
	Anzahl	Anteil (%)	Anzahl	Anteil (%)	Anzahl	Anteil (%)	Anzahl	Anteil (%)	Anzahl	Anteil (%)	Anzahl	Anteil (%)
Fichte	356	15,8	304	85,4	52	14,6	17	4,8	49	13,8	3	0,8
Tanne	6	0,3	2	33,3	4	66,7	2	33,3	4	66,7	0	0,0
Kiefer	32	1,4	27	84,4	5	15,6	4	12,5	5	15,6	0	0,0
Sonst. Nadelholz	4	0,2	4	100,0	0	0,0	0	0,0	0	0,0	0	0,0
Nadelholz gesamt	398	17,7	337	84,7	61	15,3	23	5,8	58	14,6	3	0,8
Buche	770	34,2	485	63,0	285	37,0	91	11,8	285	37,0	0	0,0
Eiche	20	0,9	14	70,0	6	30,0	3	15,0	6	30,0	0	0,0
Edellaubholz	838	37,2	448	53,5	390	46,5	189	22,6	390	46,5	0	0,0
Sonst. Laubholz	224	10,0	144	64,3	80	35,7	47	21,0	79	35,3	1	0,4
Laubholz gesamt	1852	82,3	1091	58,9	761	41,1	330	17,8	760	41,0	1	0,1
Alle Baumarten	2250	100,0	1428	63,5	822	36,5	353	15,7	818	36,4	4	0,2

Verjüngungspflanzen kleiner 20 Zentimeter Höhe

Baumartengruppe	Aufgenommene Pflanzen insgesamt		Pflanzen ohne Verbiss im oberen Drittel		Pflanzen mit Verbiss im oberen Drittel	
	Anzahl	Anteil (%)	Anzahl	Anteil (%)	Anzahl	Anteil (%)
Fichte	56	12,1	44	78,6	12	21,4
Tanne	9	1,9	9	100,0	0	0,0
Kiefer	2	0,4	1	50,0	1	50,0
Sonst. Nadelholz	0	0,0	0	0,0	0	0,0
Nadelholz gesamt	67	14,4	54	80,6	13	19,4
Buche	64	13,8	56	87,5	8	12,5
Eiche	12	2,6	10	83,3	2	16,7
Edellaubholz	281	60,6	220	78,3	61	21,7
Sonst. Laubholz	40	8,6	36	90,0	4	10,0
Laubholz gesamt	397	85,6	322	81,1	75	18,9
Alle Baumarten	464	100,0	376	81,0	88	19,0

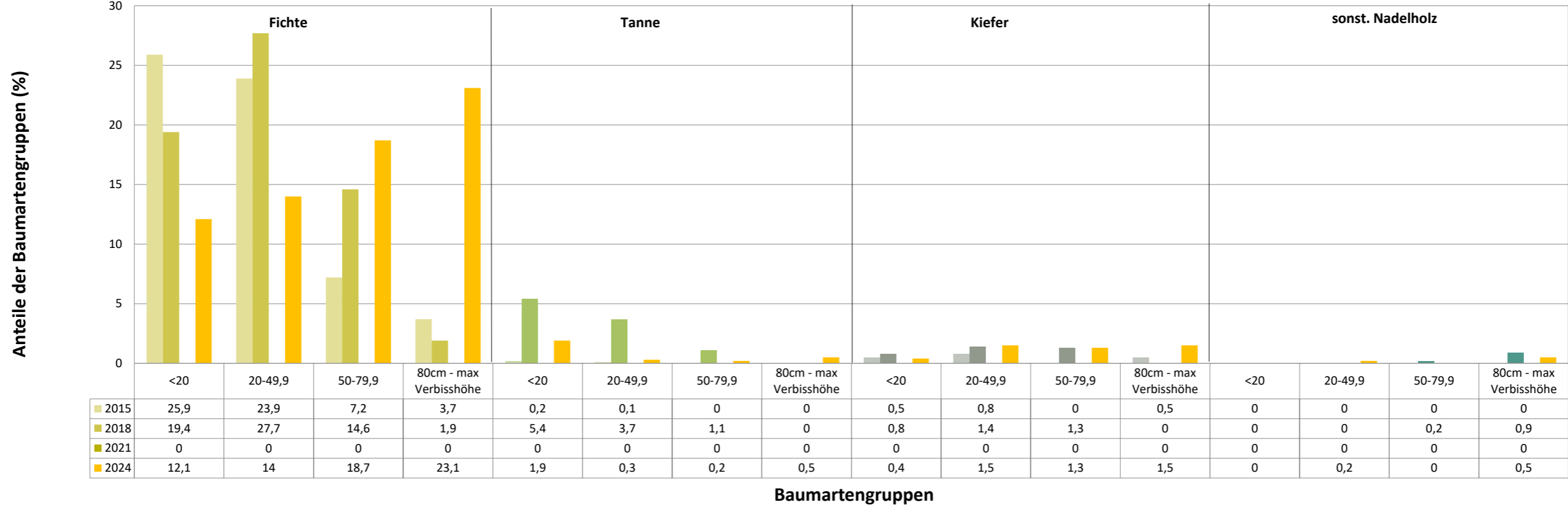
Verjüngungspflanzen über Verbisshöhe (Erhebung von Fegeschäden)

Baumartengruppe	Aufgenommene Pflanzen insgesamt		Pflanzen ohne Fegeschaden		Pflanzen mit Fegeschaden	
	Anzahl	Anteil (%)	Anzahl	Anteil (%)	Anzahl	Anteil (%)
Fichte	10	7,2	10	100,0	0	0,0
Tanne	1	0,7	1	100,0	0	0,0
Kiefer	0	0,0	0	0,0	0	0,0
Sonst. Nadelholz	0	0,0	0	0,0	0	0,0
Nadelholz gesamt	11	8,0	11	100,0	0	0,0
Buche	59	42,8	56	94,9	3	5,1
Eiche	0	0,0	0	0,0	0	0,0
Edellaubholz	51	37,0	46	90,2	5	9,8
Sonst. Laubholz	17	12,3	15	88,2	2	11,8
Laubholz gesamt	127	92,0	117	92,1	10	7,9
Alle Baumarten	138	100,0	128	92,8	10	7,2

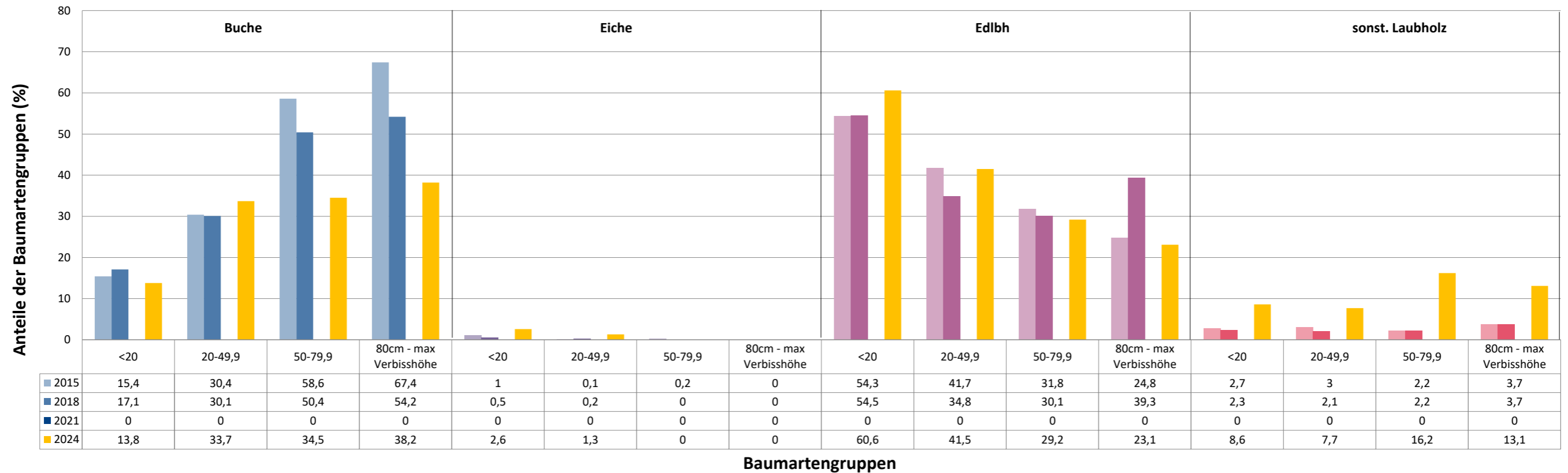
**Anteile der Baumartengruppen in den verschiedenen Höhenstufen
Verteilung der Pflanzen ab 20 Zentimeter bis zur maximalen Verbisshöhe auf drei Höhenstufen
Hegegemeinschaft 408 - Steinfeld-Jura Nord (Landkreis Bamberg)**

Baumartengruppe	Aufgenommene Pflanzen insgesamt						Pflanzen ohne Verbiss und ohne Fegeschaden						Pflanzen mit Verbiss und/oder Fegeschaden					
	20 - 49,9 cm		50 - 79,9 cm		80 cm - max. Verbisshöhe		20 - 49,9 cm		50 - 79,9 cm		80 cm - max. Verbisshöhe		20 - 49,9 cm		50 - 79,9 cm		80 cm - max. Verbisshöhe	
	Anzahl	Anteil (%)	Anzahl	Anteil (%)	Anzahl	Anteil (%)	Anzahl	Anteil (%)	Anzahl	Anteil (%)	Anzahl	Anteil (%)	Anzahl	Anteil (%)	Anzahl	Anteil (%)	Anzahl	Anteil (%)
Fichte	221	14,0	89	18,7	46	23,1	185	83,7	79	88,8	40	87,0	36	16,3	10	11,2	6	13,0
Tanne	4	0,3	1	0,2	1	0,5	2	50,0	0	0,0	0	0,0	2	50,0	1	100,0	1	100,0
Kiefer	23	1,5	6	1,3	3	1,5	18	78,3	6	100,0	3	100,0	5	21,7	0	0,0	0	0,0
Sonstiges Nadelholz	3	0,2	0	0,0	1	0,5	3	100,0	0	0,0	1	100,0	0	0,0	0	0,0	0	0,0
Nadelholz gesamt	251	15,9	96	20,2	51	25,6	208	82,9	85	88,5	44	86,3	43	17,1	11	11,5	7	13,7
Buche	530	33,7	164	34,5	76	38,2	327	61,7	106	64,6	52	68,4	203	38,3	58	35,4	24	31,6
Eiche	20	1,3	0	0,0	0	0,0	14	70,0	0	0,0	0	0,0	6	30,0	0	0,0	0	0,0
Edellaubholz	653	41,5	139	29,2	46	23,1	372	57,0	50	36,0	26	56,5	281	43,0	89	64,0	20	43,5
Sonstiges Laubholz	121	7,7	77	16,2	26	13,1	78	64,5	49	63,6	17	65,4	43	35,5	28	36,4	9	34,6
Laubholz gesamt	1324	84,1	380	79,8	148	74,4	791	59,7	205	53,9	95	64,2	533	40,3	175	46,1	53	35,8
Alle Baumarten	1575	100,0	476	100,0	199	100,0	999	63,4	290	60,9	139	69,8	576	36,6	186	39,1	60	30,2

Anteile der Baumartengruppen in verschiedenen Höhenstufen für die die Hegegemeinschaft 408 - Steinfeld-Jura Nord (Landkreis Bamberg)

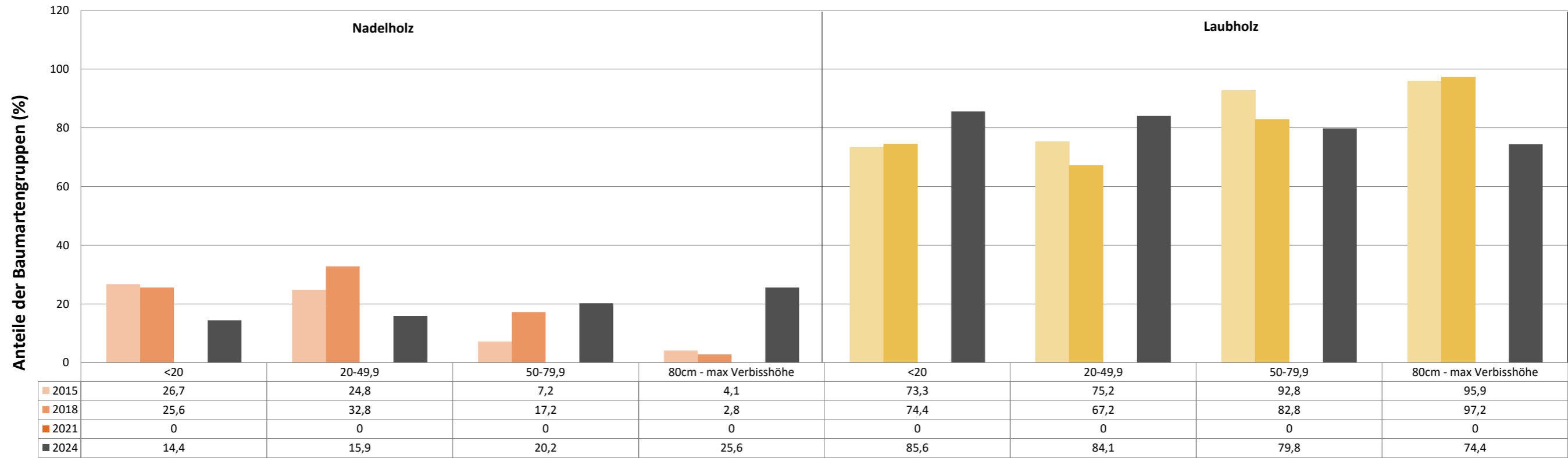


Anteile der Baumartengruppen in verschiedenen Höhenstufen für die die Hegegemeinschaft 408 - Steinfeld-Jura Nord (Landkreis Bamberg)



Baumartengruppen

Anteile der Baumartengruppen in verschiedenen Höhenstufen für die die Hegegemeinschaft 408 - Steinfeld-Jura Nord (Landkreis Bamberg)



Baumartengruppen