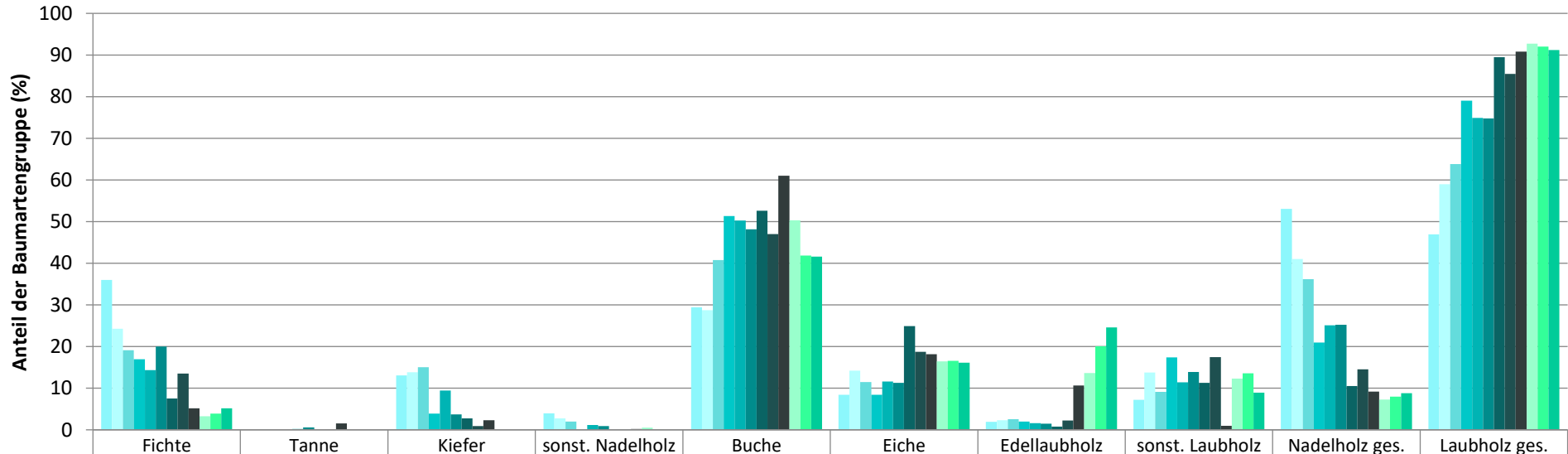


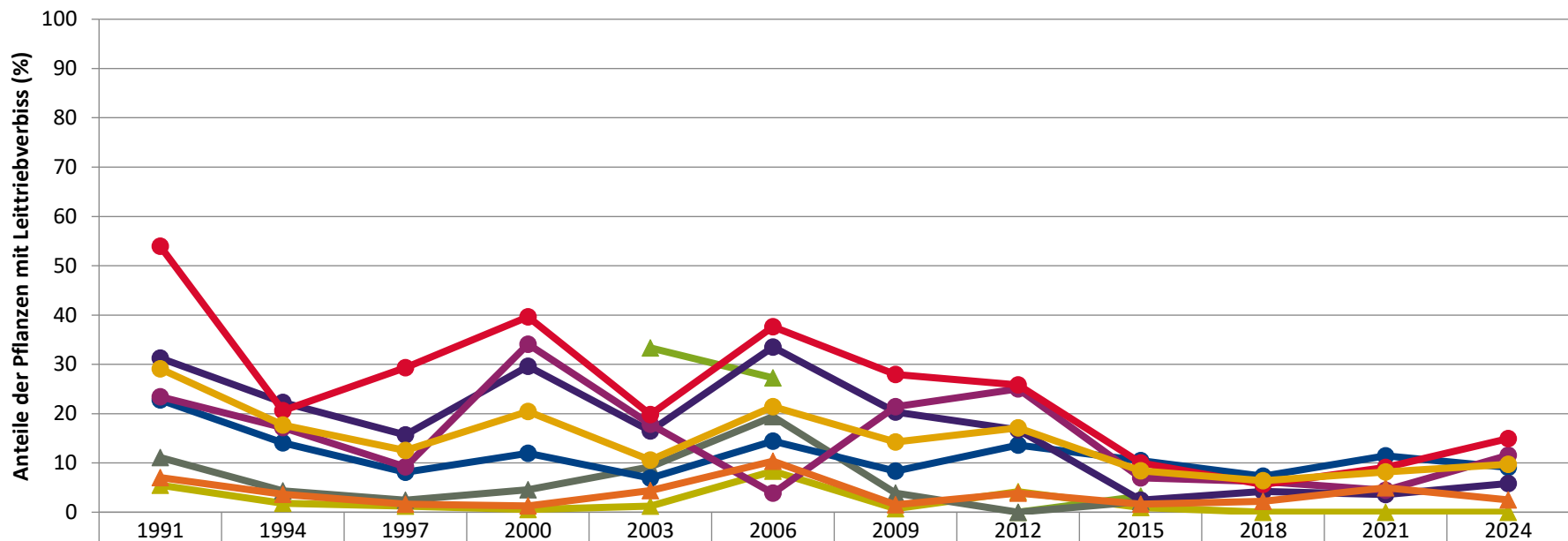
**Zeitreihe der Baumartenanteile der aufgenommenen Verjüngungspflanzen
Höhenbereich: ab 20 Zentimeter Höhe bis zur maximalen Verbisshöhe
Hegegemeinschaft 412 - Aurach Maintal (Landkreis Bamberg)**



	Fichte	Tanne	Kiefer	sonst. Nadelholz	Buche	Eiche	Edellaubholz	sonst. Laubholz	Nadelholz ges.	Laubholz ges.
1991	36,0		13,1	4,0	29,5	8,4	1,9	7,2	53,1	46,9
1994	24,3	0,2	13,8	2,8	28,7	14,2	2,3	13,7	41,0	59,0
1997	19,1		15,1	2,0	40,7	11,5	2,5	9,1	36,2	63,8
2000	16,9		3,9		51,3	8,4	2,0	17,4	20,9	79,1
2003	14,3	0,2	9,4	1,2	50,3	11,6	1,6	11,4	25,1	74,9
2006	20,0	0,6	3,7	0,9	48,2	11,3	1,4	13,9	25,2	74,8
2009	7,5		2,8		52,6	24,9	0,7	11,3	10,5	89,5
2012	13,5	0,1	0,9	0,1	47,0	18,7	2,3	17,5	14,5	85,5
2015	5,2	1,5	2,3	0,2	61,0	18,2	10,7	1,0	9,2	90,8
2018	3,3			0,5	50,3	16,4	13,7	12,3	7,3	92,7
2021	3,9			0,1	41,8	16,6	20,0	13,6	8,0	92,0
2024	5,2				41,6	16,1	24,6	8,9	8,8	91,2

Baumartengruppe

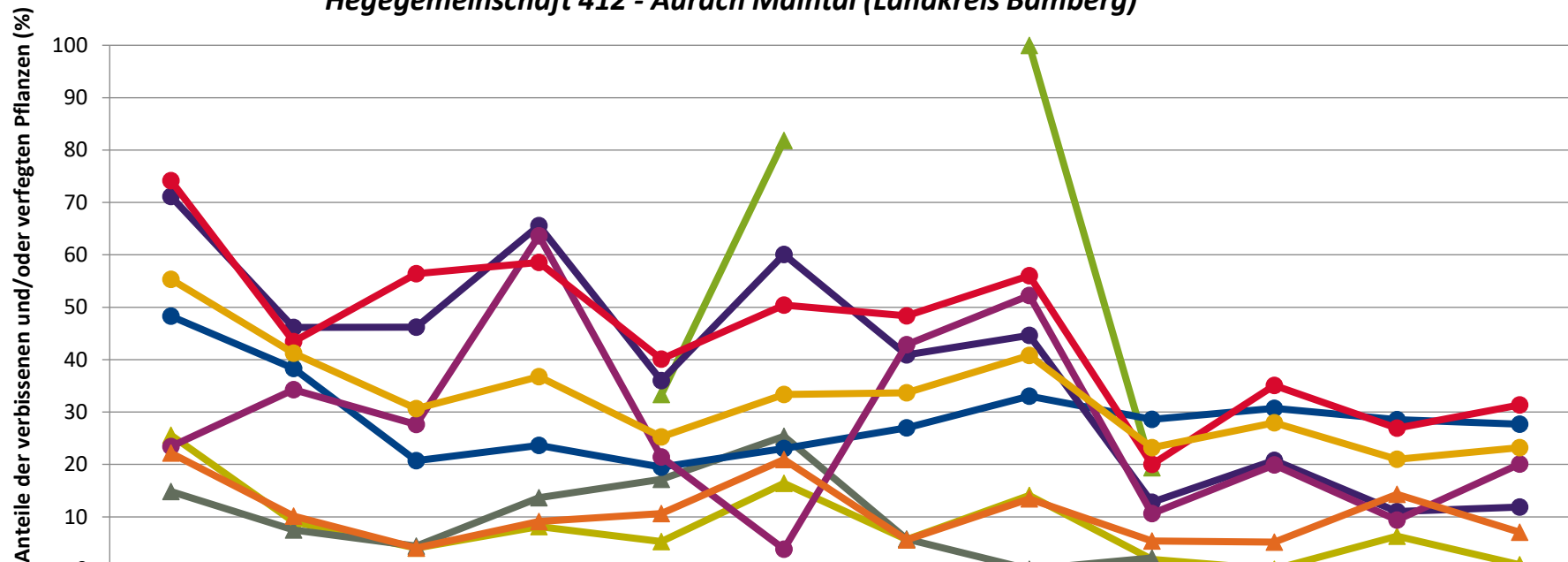
Zeitreihe der Anteile der Pflanzen mit Leittriebverbiss: Höhenbereich ab 20 Zentimeter bis zur maximalen Verbisshöhe
Hegegemeinschaft 412 - Aurach Maintal (Landkreis Bamberg)



	1991	1994	1997	2000	2003	2006	2009	2012	2015	2018	2021	2024
—▲— Fichte	5,5	1,8	1,2	0,5	1,2	8,3	0,7	4,2	1,0	0,0	0,0	0,0
—▲— Tanne					33,3	27,3		0,0	3,2			
—▲— Kiefer	11,1	4,3	2,4	4,5	9,2	19,4	3,8	0,0	2,2			
—●— Buche	22,8	14,1	8,1	11,9	6,9	14,4	8,3	13,6	10,4	7,3	11,5	9,1
—●— Eiche	31,3	22,2	15,7	29,6	16,5	33,5	20,3	16,7	2,4	4,2	3,6	5,8
—●— Edellaub.	23,4	17,1	9,2	34,1	17,9	3,8	21,4	25,0	6,9	6,3	4,4	11,6
—●— sonst. Laub.	53,9	20,6	29,3	39,6	19,8	37,6	28,0	25,8	10,0	5,6	9,1	14,9
—▲— Nadelbäume	7,0	3,7	1,7	1,3	4,4	10,4	1,5	3,9	1,6	2,2	5,0	2,5
—●— Laubbäume	29,1	17,7	12,5	20,5	10,6	21,4	14,2	17,1	8,4	6,4	8,2	9,7

Jahr

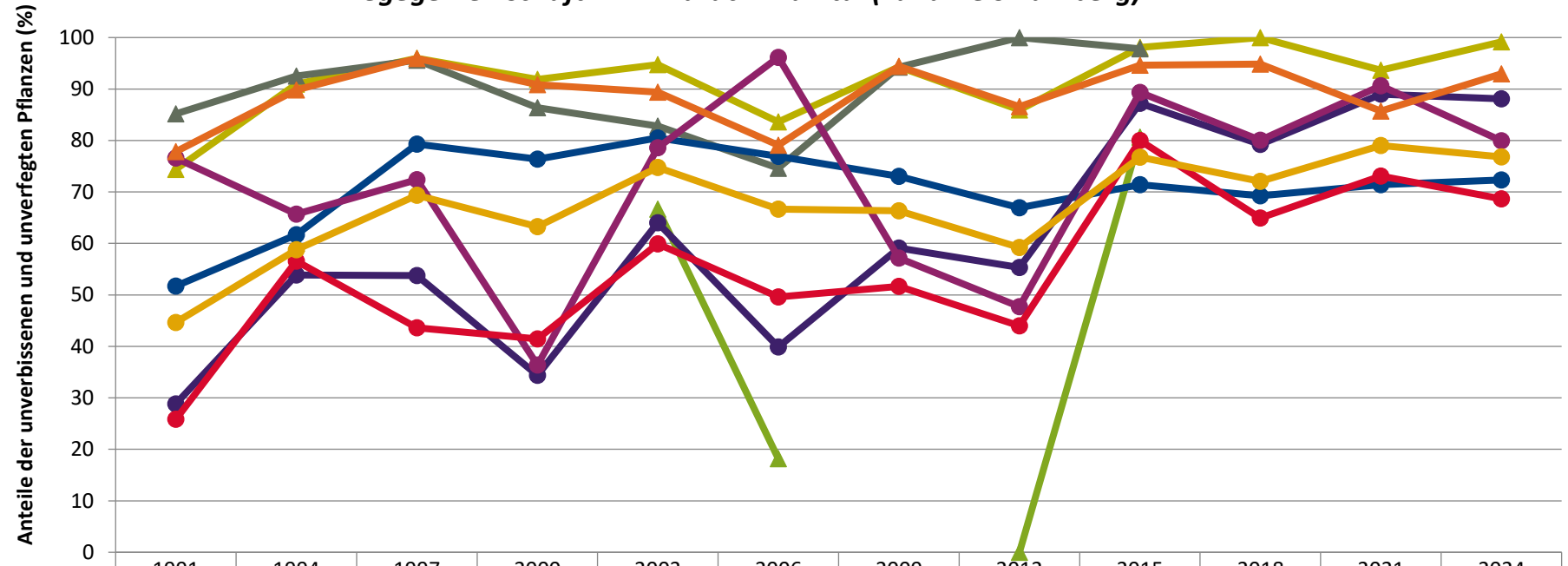
**Zeitreihe der Anteile der Pflanzen mit Verbiss und/oder Fegeschäden
Höhenbereich: ab 20 Zentimeter bis zur maximalen Verbisshöhe
Hegegemeinschaft 412 - Aurach Maintal (Landkreis Bamberg)**



	1991	1994	1997	2000	2003	2006	2009	2012	2015	2018	2021	2024
▲ Fichte	25,6	9,1	4,0	8,1	5,3	16,4	5,7	14,1	1,9	0,0	6,3	0,9
▲ Kiefer	14,8	7,5	4,4	13,6	17,2	25,4	5,8	0,0	2,2			
▲ Tanne		40,0			33,3	81,8		100,0	19,4			
● Buche	48,3	38,3	20,7	23,6	19,5	23,1	27,0	33,0	28,6	30,7	28,6	27,7
● Eiche	71,2	46,1	46,2	65,6	36,0	60,1	40,9	44,7	12,8	20,8	11,0	11,9
● Edellaub.	23,4	34,3	27,6	63,6	21,4	3,8	42,9	52,3	10,6	19,9	9,4	20,1
● sonst. Laub.	74,2	43,4	56,4	58,6	40,1	50,4	48,3	56,0	20,0	35,1	26,9	31,3
▲ Nadelbäume	22,2	10,2	4,1	9,1	10,6	20,9	5,6	13,4	5,4	5,1	14,3	7,1
● Laubbäume	55,3	41,2	30,7	36,8	25,2	33,4	33,7	40,8	23,2	27,9	21,0	23,2

Jahr

**Zeitreihe der Anteile der Pflanzen ohne Verbiss und ohne Fegeschäden
Höhenbereich: ab 20 Zentimeter bis zur maximalen Verbisshöhe
Hegegemeinschaft 412 - Aurach Maintal (Landkreis Bamberg)**



	1991	1994	1997	2000	2003	2006	2009	2012	2015	2018	2021	2024
▲ Fichte	74	91	96	92	95	84	94	86	98	100	94	99
▲ Tanne		60			67	18		00	81			
▲ Kiefer	85	93	96	86	83	75	94	100	98			
● Buche	52	62	79	76	81	77	73	67	71	69	71	72
● Eiche	29	54	54	34	64	40	59	55	87	79	89	88
● Edellaub.	77	66	72	36	79	96	57	48	89	80	91	80
● sonst. Laub.	26	57	44	41	60	50	52	44	80	65	73	69
▲ Nadelbäume	78	90	96	91	89	79	94	87	95	95	86	93
● Laubbäume	45	59	69	63	75	67	66	59	77	72	79	77

Jahr

Auswertung der Verjüngungsinventur 2024 für die Hegegemeinschaft 412 - Aurach Maintal (Landkreis Bamberg)
Anzahl der erfassten Verjüngungsflächen: 36, davon ungeschützt: 28, teilweise geschützt: 2, vollständig geschützt: 6
Verjüngungspflanzen ab 20 Zentimeter Höhe bis zur maximalen Verbisshöhe

Baumartengruppe	Aufgenommene Pflanzen insgesamt		Pflanzen ohne Verbiss und ohne Fegeschaden		Pflanzen mit Verbiss und/oder Fegeschaden		Pflanzen mit Leittriebverbiss		Pflanzen mit Verbiss im oberen Drittel		Pflanzen mit Fegeschaden	
	Anzahl	Anteil (%)	Anzahl	Anteil (%)	Anzahl	Anteil (%)	Anzahl	Anteil (%)	Anzahl	Anteil (%)	Anzahl	Anteil (%)
Fichte	116	5,2	115	99,1	1	0,9	0	0,0	0	0,0	1	0,9
Tanne	43	1,9	32	74,4	11	25,6	5	11,6	8	18,6	5	11,6
Kiefer	32	1,4	30	93,8	2	6,3	0	0,0	2	6,3	0	0,0
Sonst. Nadelholz	7	0,3	7	100,0	0	0,0	0	0,0	0	0,0	0	0,0
Nadelholz gesamt	198	8,8	184	92,9	14	7,1	5	2,5	10	5,1	6	3,0
Buche	936	41,6	677	72,3	259	27,7	85	9,1	257	27,5	2	0,2
Eiche	362	16,1	319	88,1	43	11,9	21	5,8	42	11,6	1	0,3
Edellaubholz	553	24,6	442	79,9	111	20,1	64	11,6	110	19,9	3	0,5
Sonst. Laubholz	201	8,9	138	68,7	63	31,3	30	14,9	62	30,8	1	0,5
Laubholz gesamt	2052	91,2	1576	76,8	476	23,2	200	9,7	471	23,0	7	0,3
Alle Baumarten	2250	100,0	1760	78,2	490	21,8	205	9,1	481	21,4	13	0,6

Verjüngungspflanzen kleiner 20 Zentimeter Höhe

Baumartengruppe	Aufgenommene Pflanzen insgesamt		Pflanzen ohne Verbiss im oberen Drittel		Pflanzen mit Verbiss im oberen Drittel	
	Anzahl	Anteil (%)	Anzahl	Anteil (%)	Anzahl	Anteil (%)
Fichte	14	4,0	14	100,0	0	0,0
Tanne	1	0,3	1	100,0	0	0,0
Kiefer	0	0,0	0	0,0	0	0,0
Sonst. Nadelholz	0	0,0	0	0,0	0	0,0
Nadelholz gesamt	15	4,3	15	100,0	0	0,0
Buche	73	21,0	55	75,3	18	24,7
Eiche	151	43,5	141	93,4	10	6,6
Edellaubholz	75	21,6	63	84,0	12	16,0
Sonst. Laubholz	33	9,5	26	78,8	7	21,2
Laubholz gesamt	332	95,7	285	85,8	47	14,2
Alle Baumarten	347	100,0	300	86,5	47	13,5

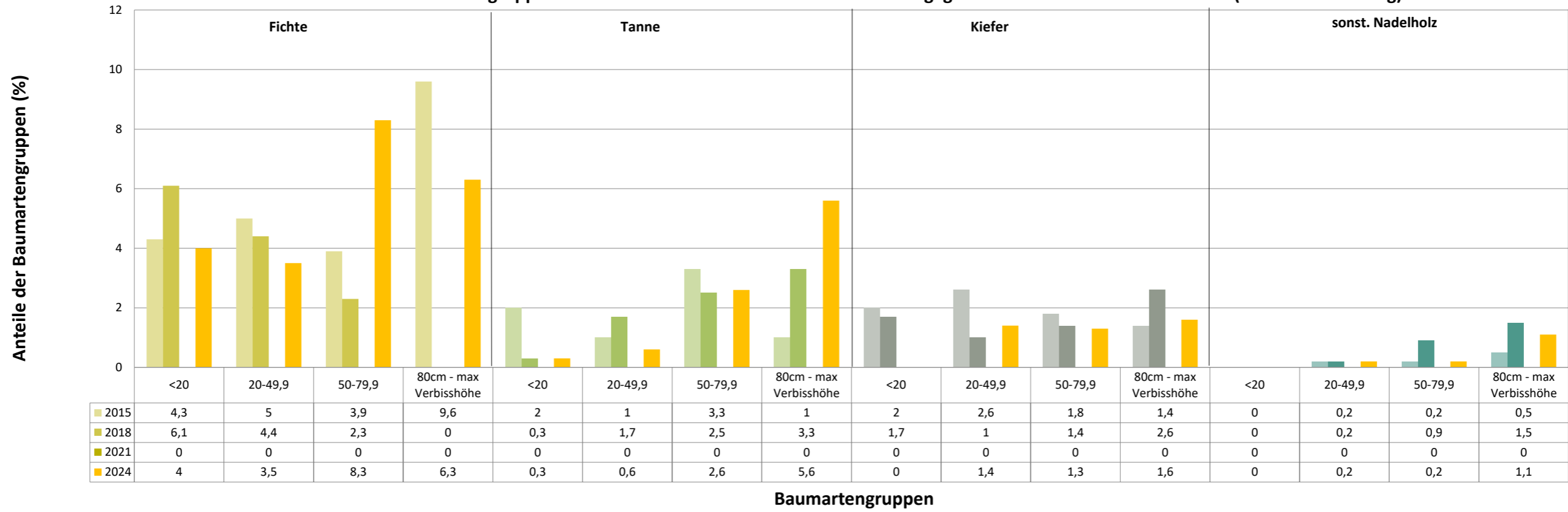
Verjüngungspflanzen über Verbisshöhe (Erhebung von Fegeschäden)

Baumartengruppe	Aufgenommene Pflanzen insgesamt		Pflanzen ohne Fegeschaden		Pflanzen mit Fegeschaden	
	Anzahl	Anteil (%)	Anzahl	Anteil (%)	Anzahl	Anteil (%)
Fichte	23	5,6	23	100,0	0	0,0
Tanne	11	2,7	10	90,9	1	9,1
Kiefer	3	0,7	3	100,0	0	0,0
Sonst. Nadelholz	5	1,2	3	60,0	2	40,0
Nadelholz gesamt	42	10,3	39	92,9	3	7,1
Buche	233	57,0	224	96,1	9	3,9
Eiche	15	3,7	13	86,7	2	13,3
Edellaubholz	90	22,0	83	92,2	7	7,8
Sonst. Laubholz	29	7,1	28	96,6	1	3,4
Laubholz gesamt	367	89,7	348	94,8	19	5,2
Alle Baumarten	409	100,0	387	94,6	22	5,4

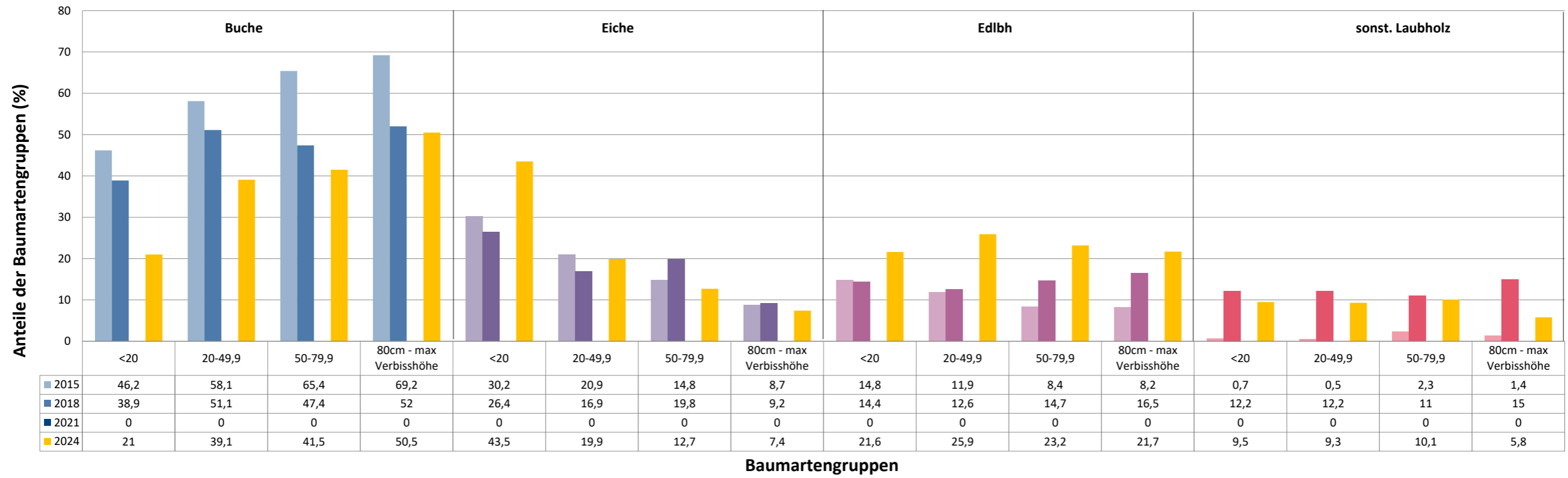
**Anteile der Baumartengruppen in den verschiedenen Höhenstufen
Verteilung der Pflanzen ab 20 Zentimeter bis zur maximalen Verbisshöhe auf drei Höhenstufen
Hegegemeinschaft 412 - Aurach Maintal (Landkreis Bamberg)**

Baumartengruppe	Aufgenommene Pflanzen insgesamt						Pflanzen ohne Verbiss und ohne Fegeschaden						Pflanzen mit Verbiss und/oder Fegeschaden					
	20 - 49,9 cm		50 - 79,9 cm		80 cm - max. Verbisshöhe		20 - 49,9 cm		50 - 79,9 cm		80 cm - max. Verbisshöhe		20 - 49,9 cm		50 - 79,9 cm		80 cm - max. Verbisshöhe	
	Anzahl	Anteil (%)	Anzahl	Anteil (%)	Anzahl	Anteil (%)	Anzahl	Anteil (%)	Anzahl	Anteil (%)	Anzahl	Anteil (%)	Anzahl	Anteil (%)	Anzahl	Anteil (%)	Anzahl	Anteil (%)
Fichte	47	3,5	45	8,3	24	6,3	47	100,0	44	97,8	24	100,0	0	0,0	1	2,2	0	0,0
Tanne	8	0,6	14	2,6	21	5,6	5	62,5	9	64,3	18	85,7	3	37,5	5	35,7	3	14,3
Kiefer	19	1,4	7	1,3	6	1,6	17	89,5	7	100,0	6	100,0	2	10,5	0	0,0	0	0,0
Sonstiges Nadelholz	2	0,2	1	0,2	4	1,1	2	100,0	1	100,0	4	100,0	0	0,0	0	0,0	0	0,0
Nadelholz gesamt	76	5,7	67	12,4	55	14,6	71	93,4	61	91,0	52	94,5	5	6,6	6	9,0	3	5,5
Buche	520	39,1	225	41,5	191	50,5	351	67,5	163	72,4	163	85,3	169	32,5	62	27,6	28	14,7
Eiche	265	19,9	69	12,7	28	7,4	230	86,8	61	88,4	28	100,0	35	13,2	8	11,6	0	0,0
Edellaubholz	345	25,9	126	23,2	82	21,7	283	82,0	89	70,6	70	85,4	62	18,0	37	29,4	12	14,6
Sonstiges Laubholz	124	9,3	55	10,1	22	5,8	83	66,9	38	69,1	17	77,3	41	33,1	17	30,9	5	22,7
Laubholz gesamt	1254	94,3	475	87,6	323	85,4	947	75,5	351	73,9	278	86,1	307	24,5	124	26,1	45	13,9
Alle Baumarten	1330	100,0	542	100,0	378	100,0	1018	76,5	412	76,0	330	87,3	312	23,5	130	24,0	48	12,7

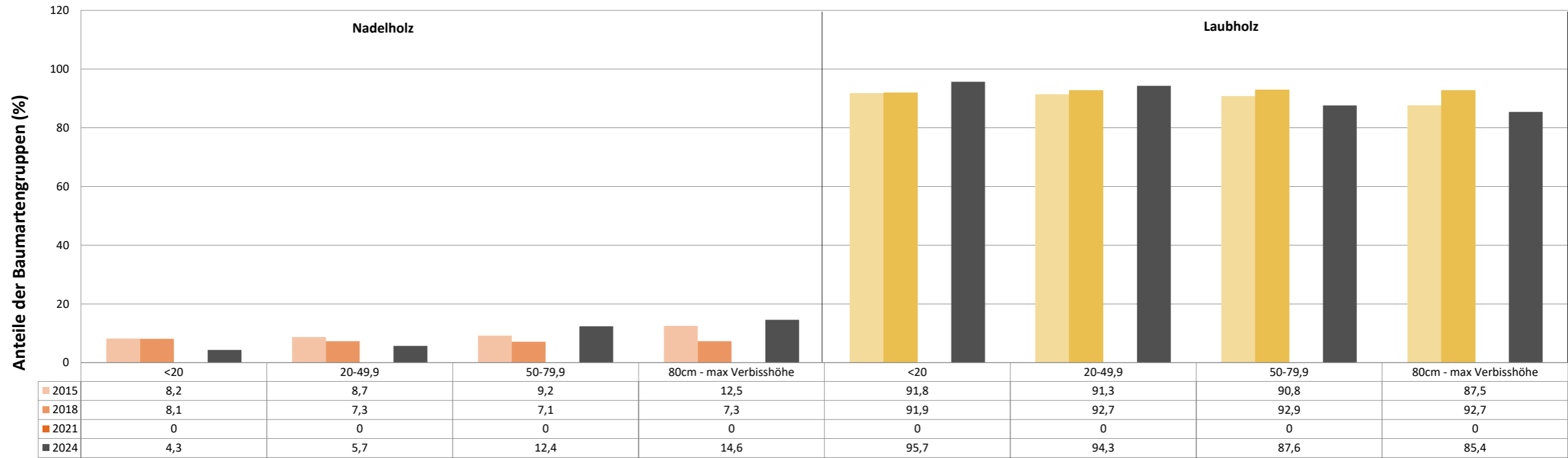
Anteile der Baumartengruppen in verschiedenen Höhenstufen für die die Hegegemeinschaft 412 - Aurach Maintal (Landkreis Bamberg)



Anteile der Baumartengruppen in verschiedenen Höhenstufen für die die Hegegemeinschaft 412 - Aurach Maintal (Landkreis Bamberg)



Anteile der Baumartengruppen in verschiedenen Höhenstufen für die die Hegegemeinschaft 412 - Aurach Maintal (Landkreis Bamberg)



Baumartengruppen