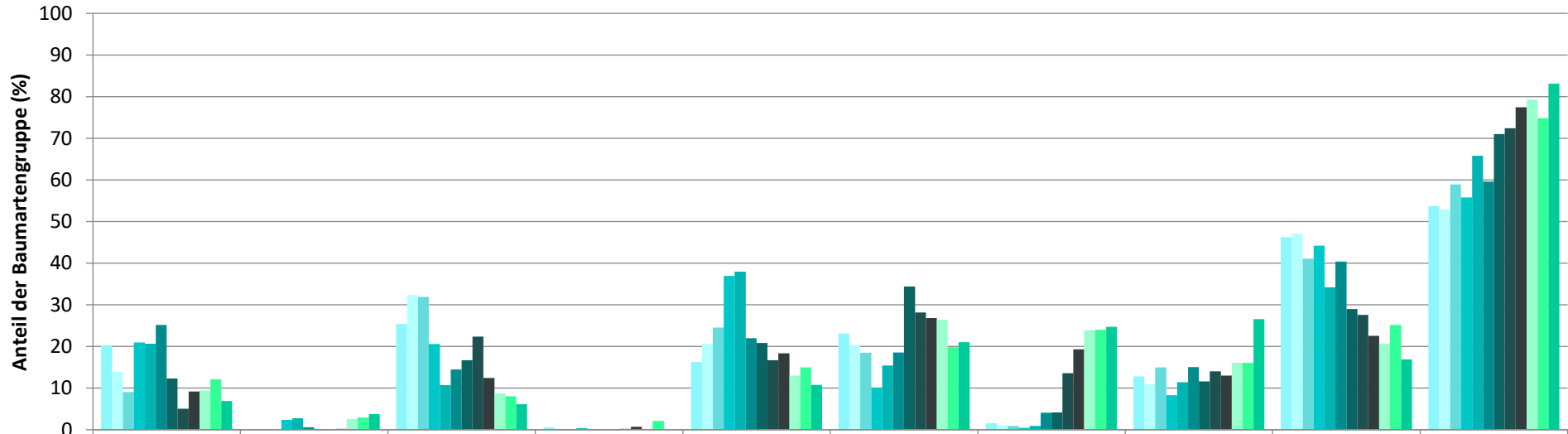


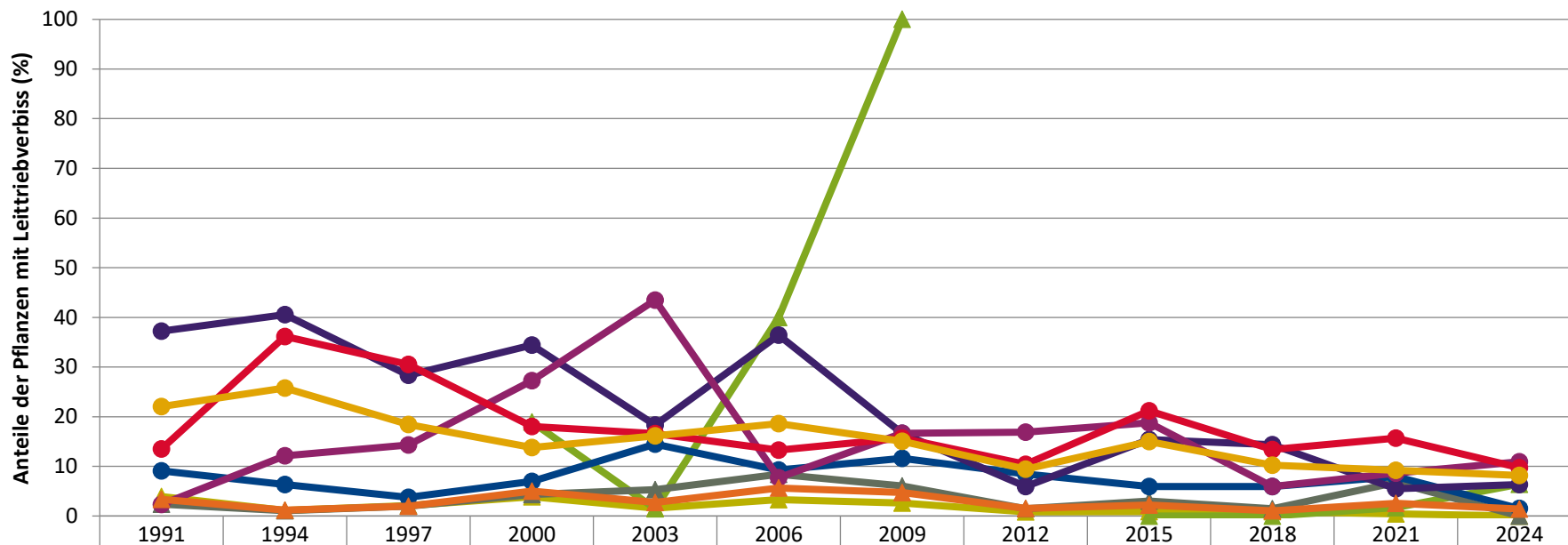
**Zeitreihe der Baumartenanteile der aufgenommenen Verjüngungspflanzen  
Höhenbereich: ab 20 Zentimeter Höhe bis zur maximalen Verbisshöhe  
Hegegemeinschaft 415 - Bamberg (Landkreis Bamberg)**



	Fichte	Tanne	Kiefer	sonst. Nadelholz	Buche	Eiche	Edellaubholz	sonst. Laubholz	Nadelholz ges.	Laubholz ges.
1991	20,3		25,4	0,6	16,2	23,1	1,5	12,8	46,3	53,7
1994	13,9		32,4		20,6	20,3	1,0	11,0	47,1	52,9
1997	9,1		31,9		24,5	18,5	0,9	15,0	41,1	58,9
2000	20,9	2,3	20,6	0,4	37,0	10,1	0,4	8,3	44,2	55,8
2003	20,6	2,7	10,7		38,0	15,4	0,9	11,4	34,2	65,8
2006	25,1	0,6	14,5		22,0	18,5	4,1	15,1	40,4	59,6
2009	12,3	0,0	16,7		20,8	34,4	4,1	11,6	29,0	71,0
2012	5,0	0,0	22,3	0,2	16,7	28,1	13,6	14,0	27,6	72,4
2015	9,2	0,2	12,5	0,7	18,3	26,8	19,3	13,0	22,6	77,4
2018	9,4	2,5	8,7	0,0	13,0	26,4	23,9	16,1	20,7	79,3
2021	12,1	2,9	8,0	2,1	15,0	19,8	24,0	16,0	25,2	74,8
2024	6,9	3,8	6,1		10,8	21,0	24,7	26,6	16,9	83,1

**Baumartengruppe**

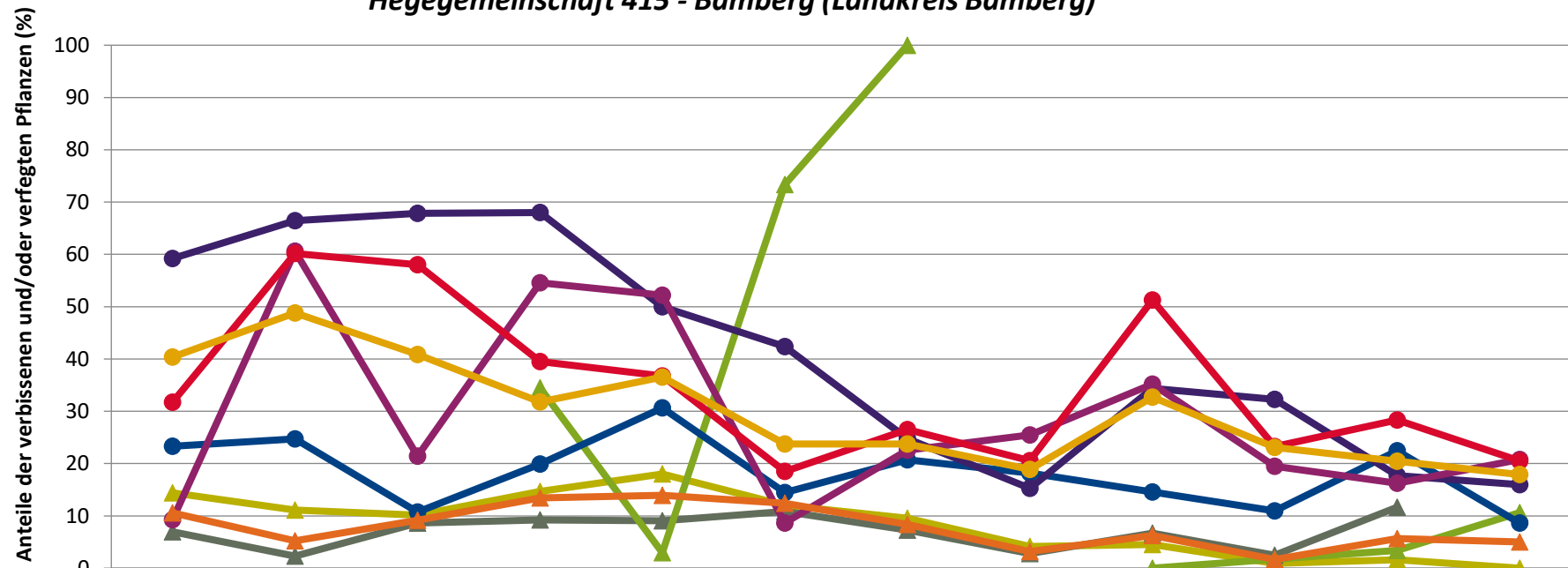
**Zeitreihe der Anteile der Pflanzen mit Leittriebverbiss: Höhenbereich ab 20 Zentimeter bis zur maximalen Verbisshöhe  
Hegegemeinschaft 415 - Bamberg (Landkreis Bamberg)**



	1991	1994	1997	2000	2003	2006	2009	2012	2015	2018	2021	2024
Fichte	3,9	1,1	2,1	3,9	1,6	3,3	2,6	0,8	0,9	0,9	0,4	0,0
Tanne				19,0	1,5	40,0	100,0		0,0	0,0	1,7	6,4
Kiefer	2,4	1,1	2,0	4,3	5,3	8,4	6,1	1,5	3,0	1,5	6,7	0,0
Buche	9,1	6,3	3,8	7,0	14,5	9,3	11,6	8,5	5,9	6,0	7,9	1,5
Eiche	37,2	40,5	28,4	34,4	18,3	36,4	16,7	5,9	15,4	14,4	5,5	6,3
Edellaub.	2,3	12,1	14,3	27,3	43,5	7,7	16,7	16,9	18,8	5,9	8,6	10,9
sonst. Laub.	13,5	36,2	30,5	18,0	16,6	13,3	15,7	10,4	21,2	13,4	15,7	9,7
Nadelbäume	3,3	1,2	2,0	5,0	2,7	5,6	4,7	1,5	2,2	1,0	2,5	1,4
Laubbäume	22,1	25,8	18,4	13,8	16,2	18,6	15,0	9,4	15,0	10,2	9,2	8,2

Jahr

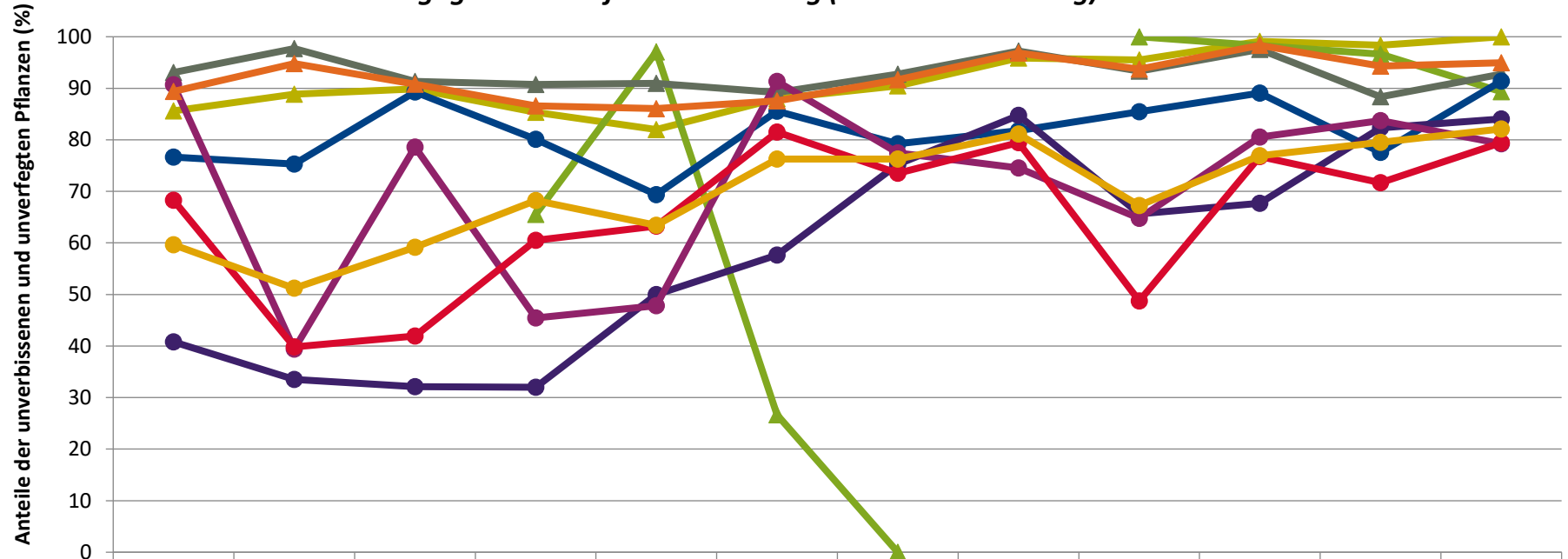
**Zeitreihe der Anteile der Pflanzen mit Verbiss und/oder Fegeschäden  
Höhenbereich: ab 20 Zentimeter bis zur maximalen Verbisshöhe  
Hegegemeinschaft 415 - Bamberg (Landkreis Bamberg)**



	1991	1994	1997	2000	2003	2006	2009	2012	2015	2018	2021	2024
—▲— Fichte	14,4	11,1	10,1	14,7	18,0	12,0	9,5	4,1	4,5	0,9	1,6	0,0
—▲— Kiefer	7,0	2,3	8,6	9,2	9,1	10,8	7,3	2,8	6,7	2,5	11,7	
—▲— Tanne				34,5	2,9	73,3	100,0		0,0	1,7	3,4	10,6
—●— Buche	23,3	24,7	10,7	19,9	30,6	14,5	20,7	18,2	14,5	10,9	22,4	8,6
—●— Eiche	59,2	66,5	67,9	68,0	50,0	42,4	24,8	15,3	34,4	32,3	17,7	16,0
—●— Edellaub.	9,3	60,6	21,4	54,5	52,2	8,7	22,5	25,5	35,2	19,5	16,3	20,8
—●— sonst. Laub.	31,7	60,2	58,1	39,5	36,7	18,5	26,5	20,5	51,3	23,3	28,3	20,5
—▲— Nadelbäume	10,6	5,2	9,2	13,4	13,9	12,4	8,4	3,2	6,3	1,7	5,7	5,0
—●— Laubbäume	40,4	48,8	40,9	31,8	36,5	23,8	23,7	18,9	32,7	23,1	20,5	17,9

Jahr

**Zeitreihe der Anteile der Pflanzen ohne Verbiss und ohne Fegeschäden  
Höhenbereich: ab 20 Zentimeter bis zur maximalen Verbisshöhe  
Hegegemeinschaft 415 - Bamberg (Landkreis Bamberg)**



	1991	1994	1997	2000	2003	2006	2009	2012	2015	2018	2021	2024
—▲— Fichte	86	89	90	85	82	88	90	96	95	99	98	100
—▲— Tanne				66	97	27	00		100	98	97	89
—▲— Kiefer	93	98	91	91	91	89	93	97	93	98	88	93
—●— Buche	77	75	89	80	69	86	79	82	85	89	78	91
—●— Eiche	41	34	32	32	50	58	75	85	66	68	82	84
—●— Edellaub.	91	39	79	45	48	91	77	75	65	81	84	79
—●— sonst. Laub.	68	40	42	60	63	82	74	79	49	77	72	79
—▲— Nadelbäume	89	95	91	87	86	88	92	97	94	98	94	95
—●— Laubbäume	60	51	59	68	63	76	76	81	67	77	80	82

Jahr

**Auswertung der Verjüngungsinventur 2024 für die Hegegemeinschaft 415 - Bamberg (Landkreis Bamberg)**

**Anzahl der erfassten Verjüngungsflächen: 37, davon ungeschützt: 33, teilweise geschützt: 0, vollständig geschützt: 4**

**Verjüngungspflanzen ab 20 Zentimeter Höhe bis zur maximalen Verbisshöhe**

Baumartengruppe	Aufgenommene Pflanzen insgesamt		Pflanzen ohne Verbiss und ohne Fegeschaden		Pflanzen mit Verbiss und/oder Fegeschaden		Pflanzen mit Leittriebverbiss		Pflanzen mit Verbiss im oberen Drittel		Pflanzen mit Fegeschaden	
	Anzahl	Anteil (%)	Anzahl	Anteil (%)	Anzahl	Anteil (%)	Anzahl	Anteil (%)	Anzahl	Anteil (%)	Anzahl	Anteil (%)
Fichte	171	6,9	171	100,0	0	0,0	0	0,0	0	0,0	0	0,0
Tanne	94	3,8	84	89,4	10	10,6	6	6,4	10	10,6	0	0,0
Kiefer	151	6,1	140	92,7	11	7,3	0	0,0	5	3,3	6	4,0
Sonst. Nadelholz	2	0,1	2	100,0	0	0,0	0	0,0	0	0,0	0	0,0
<b>Nadelholz gesamt</b>	<b>418</b>	<b>16,9</b>	<b>397</b>	<b>95,0</b>	<b>21</b>	<b>5,0</b>	<b>6</b>	<b>1,4</b>	<b>15</b>	<b>3,6</b>	<b>6</b>	<b>1,4</b>
Buche	267	10,8	244	91,4	23	8,6	4	1,5	23	8,6	0	0,0
Eiche	520	21,0	437	84,0	83	16,0	33	6,3	83	16,0	0	0,0
Edellaubholz	612	24,7	485	79,2	127	20,8	67	10,9	123	20,1	4	0,7
Sonst. Laubholz	658	26,6	523	79,5	135	20,5	64	9,7	132	20,1	5	0,8
<b>Laubholz gesamt</b>	<b>2057</b>	<b>83,1</b>	<b>1689</b>	<b>82,1</b>	<b>368</b>	<b>17,9</b>	<b>168</b>	<b>8,2</b>	<b>361</b>	<b>17,5</b>	<b>9</b>	<b>0,4</b>
<b>Alle Baumarten</b>	<b>2475</b>	<b>100,0</b>	<b>2086</b>	<b>84,3</b>	<b>389</b>	<b>15,7</b>	<b>174</b>	<b>7,0</b>	<b>376</b>	<b>15,2</b>	<b>15</b>	<b>0,6</b>

**Verjüngungspflanzen kleiner 20 Zentimeter Höhe**

Baumartengruppe	Aufgenommene Pflanzen insgesamt		Pflanzen ohne Verbiss im oberen Drittel		Pflanzen mit Verbiss im oberen Drittel	
	Anzahl	Anteil (%)	Anzahl	Anteil (%)	Anzahl	Anteil (%)
Fichte	9	2,3	9	100,0	0	0,0
Tanne	8	2,0	5	62,5	3	37,5
Kiefer	14	3,6	14	100,0	0	0,0
Sonst. Nadelholz	1	0,3	1	100,0	0	0,0
<b>Nadelholz gesamt</b>	<b>32</b>	<b>8,2</b>	<b>29</b>	<b>90,6</b>	<b>3</b>	<b>9,4</b>
Buche	31	7,9	30	96,8	1	3,2
Eiche	205	52,3	193	94,1	12	5,9
Edellaubholz	79	20,2	73	92,4	6	7,6
Sonst. Laubholz	45	11,5	39	86,7	6	13,3
<b>Laubholz gesamt</b>	<b>360</b>	<b>91,8</b>	<b>335</b>	<b>93,1</b>	<b>25</b>	<b>6,9</b>
<b>Alle Baumarten</b>	<b>392</b>	<b>100,0</b>	<b>364</b>	<b>92,9</b>	<b>28</b>	<b>7,1</b>

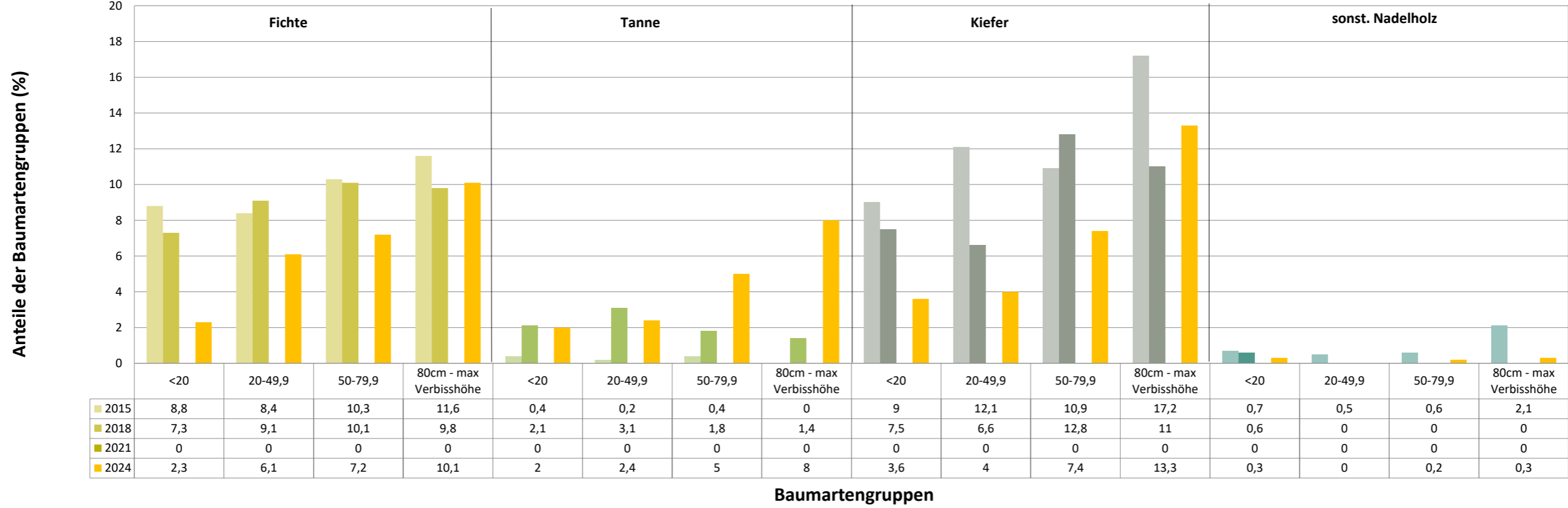
**Verjüngungspflanzen über Verbisshöhe (Erhebung von Fegeschäden)**

Baumartengruppe	Aufgenommene Pflanzen insgesamt		Pflanzen ohne Fegeschaden		Pflanzen mit Fegeschaden	
	Anzahl	Anteil (%)	Anzahl	Anteil (%)	Anzahl	Anteil (%)
Fichte	8	4,1	8	100,0	0	0,0
Tanne	4	2,1	4	100,0	0	0,0
Kiefer	11	5,6	9	81,8	2	18,2
Sonst. Nadelholz	9	4,6	8	88,9	1	11,1
<b>Nadelholz gesamt</b>	<b>32</b>	<b>16,4</b>	<b>29</b>	<b>90,6</b>	<b>3</b>	<b>9,4</b>
Buche	33	16,9	31	93,9	2	6,1
Eiche	7	3,6	7	100,0	0	0,0
Edellaubholz	37	19,0	33	89,2	4	10,8
Sonst. Laubholz	86	44,1	77	89,5	9	10,5
<b>Laubholz gesamt</b>	<b>163</b>	<b>83,6</b>	<b>148</b>	<b>90,8</b>	<b>15</b>	<b>9,2</b>
<b>Alle Baumarten</b>	<b>195</b>	<b>100,0</b>	<b>177</b>	<b>90,8</b>	<b>18</b>	<b>9,2</b>

**Anteile der Baumartengruppen in den verschiedenen Höhenstufen  
Verteilung der Pflanzen ab 20 Zentimeter bis zur maximalen Verbisshöhe auf drei Höhenstufen  
Hegegemeinschaft 415 - Bamberg (Landkreis Bamberg)**

Baumartengruppe	Aufgenommene Pflanzen insgesamt						Pflanzen ohne Verbiss und ohne Fegeschaden						Pflanzen mit Verbiss und/oder Fegeschaden					
	20 - 49,9 cm		50 - 79,9 cm		80 cm - max. Verbisshöhe		20 - 49,9 cm		50 - 79,9 cm		80 cm - max. Verbisshöhe		20 - 49,9 cm		50 - 79,9 cm		80 cm - max. Verbisshöhe	
	Anzahl	Anteil (%)	Anzahl	Anteil (%)	Anzahl	Anteil (%)	Anzahl	Anteil (%)	Anzahl	Anteil (%)	Anzahl	Anteil (%)	Anzahl	Anteil (%)	Anzahl	Anteil (%)	Anzahl	Anteil (%)
Fichte	94	6,1	43	7,2	34	10,1	94	100,0	43	100,0	34	100,0	0	0,0	0	0,0	0	0,0
Tanne	37	2,4	30	5,0	27	8,0	35	94,6	25	83,3	24	88,9	2	5,4	5	16,7	3	11,1
Kiefer	62	4,0	44	7,4	45	13,3	62	100,0	39	88,6	39	86,7	0	0,0	5	11,4	6	13,3
Sonstiges Nadelholz	0	0,0	1	0,2	1	0,3	0	0,0	1	100,0	1	100,0	0	0,0	0	0,0	0	0,0
<b>Nadelholz gesamt</b>	193	12,5	118	19,8	107	31,7	191	99,0	108	91,5	98	91,6	2	1,0	10	8,5	9	8,4
Buche	165	10,7	60	10,1	42	12,4	147	89,1	55	91,7	42	100,0	18	10,9	5	8,3	0	0,0
Eiche	422	27,4	85	14,3	13	3,8	371	87,9	55	64,7	11	84,6	51	12,1	30	35,3	2	15,4
Edellaubholz	420	27,3	142	23,8	50	14,8	333	79,3	112	78,9	40	80,0	87	20,7	30	21,1	10	20,0
Sonstiges Laubholz	341	22,1	191	32,0	126	37,3	270	79,2	146	76,4	107	84,9	71	20,8	45	23,6	19	15,1
<b>Laubholz gesamt</b>	1348	87,5	478	80,2	231	68,3	1121	83,2	368	77,0	200	86,6	227	16,8	110	23,0	31	13,4
<b>Alle Baumarten</b>	1541	100,0	596	100,0	338	100,0	1312	85,1	476	79,9	298	88,2	229	14,9	120	20,1	40	11,8

Anteile der Baumartengruppen in verschiedenen Höhenstufen für die die Hegegemeinschaft 415 - Bamberg (Landkreis Bamberg)

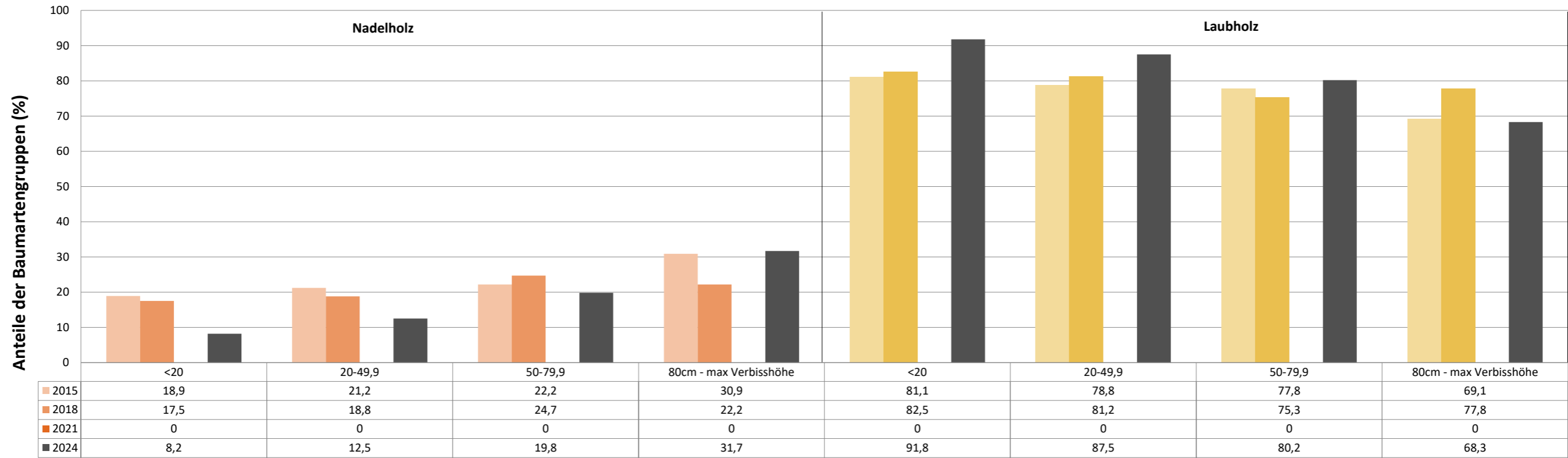


Anteile der Baumartengruppen in verschiedenen Höhenstufen für die die Hegegemeinschaft 415 - Bamberg (Landkreis Bamberg)





Anteile der Baumartengruppen in verschiedenen Höhenstufen für die die Hegegemeinschaft 415 - Bamberg (Landkreis Bamberg)



Baumartengruppen