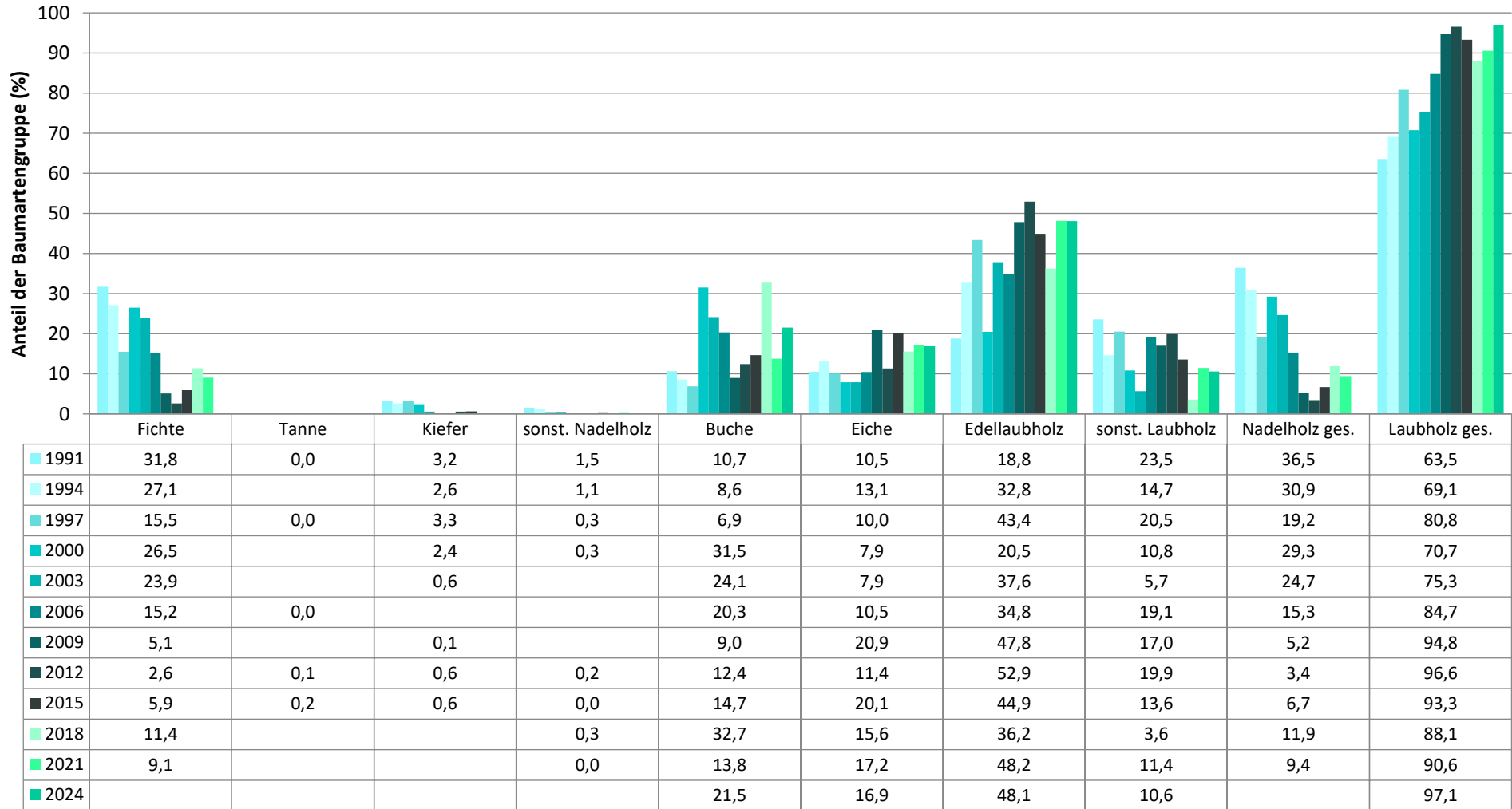
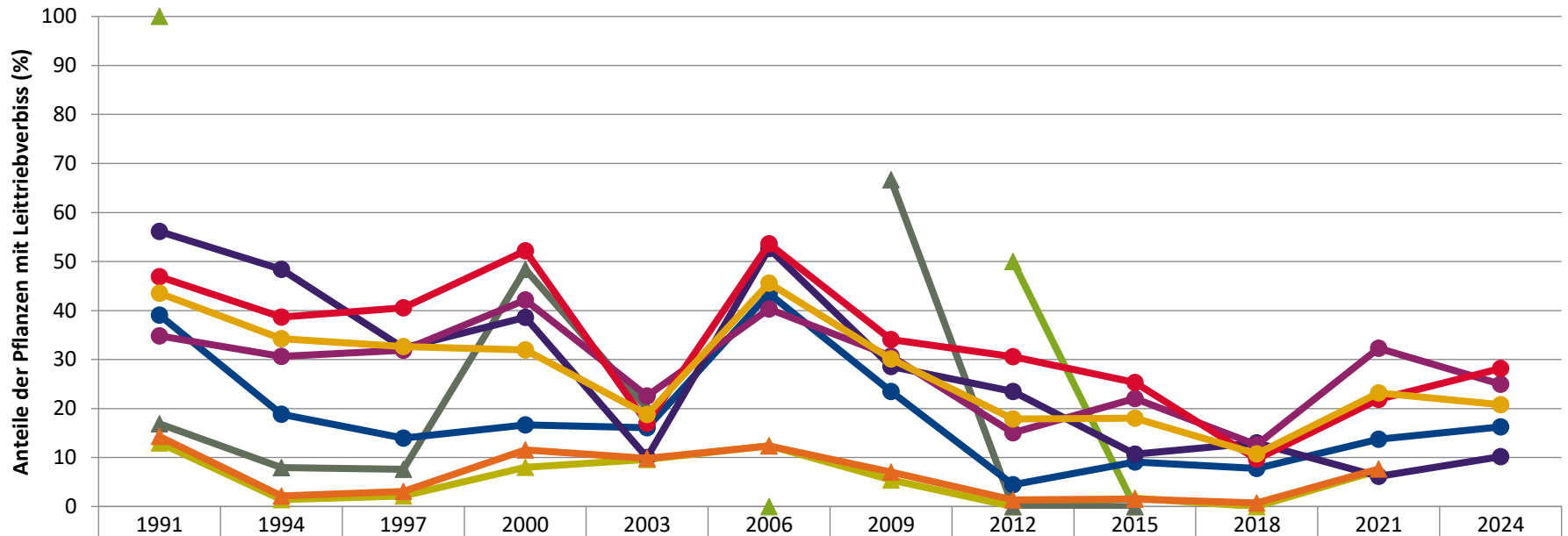


**Zeitreihe der Baumartenanteile der aufgenommenen Verjüngungspflanzen
Höhenbereich: ab 20 Zentimeter Höhe bis zur maximalen Verbisshöhe
Hegegemeinschaft 440 - Eggolsheim (Landkreis Forchheim)**



Baumartengruppe

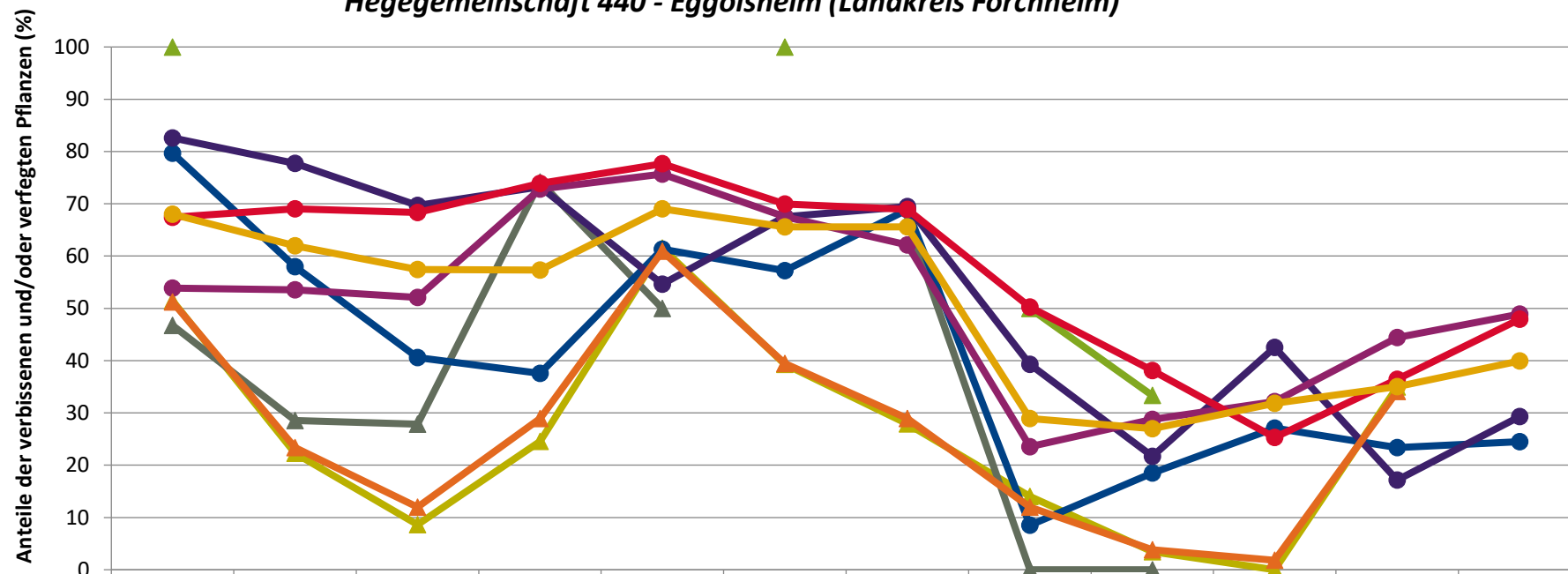
**Zeitreihe der Anteile der Pflanzen mit Leittriebverbiss: Höhenbereich ab 20 Zentimeter bis zur maximalen Verbisshöhe
Hegegemeinschaft 440 - Eggolsheim (Landkreis Forchheim)**



	1991	1994	1997	2000	2003	2006	2009	2012	2015	2018	2021	2024
▲ Fichte	13,0	1,4	2,2	8,0	9,6	12,4	5,4	0,0	1,7	0,0	7,4	
▲ Tanne	100,0					0,0		50,0	0,0			
▲ Kiefer	16,9	7,9	7,6	48,4	20,0		66,7	0,0	0,0			
● Buche	39,1	18,8	13,9	16,7	16,1	43,4	23,5	4,4	9,1	7,8	13,7	16,2
● Eiche	56,1	48,4	32,4	38,6	10,0	52,6	28,6	23,5	10,7	13,0	6,1	10,2
● Edellaub.	34,8	30,7	31,9	42,1	22,5	40,3	30,7	15,0	22,0	12,6	32,3	25,0
● sonst. Laub.	46,9	38,6	40,6	52,2	17,0	53,6	34,1	30,6	25,3	9,6	21,8	28,1
▲ Nadelbäume	14,3	2,2	3,0	11,5	9,8	12,3	7,0	1,3	1,5	0,7	7,6	
● Laubbäume	43,5	34,2	32,6	31,9	18,7	45,6	30,1	17,9	18,0	10,7	23,2	20,8

Jahr

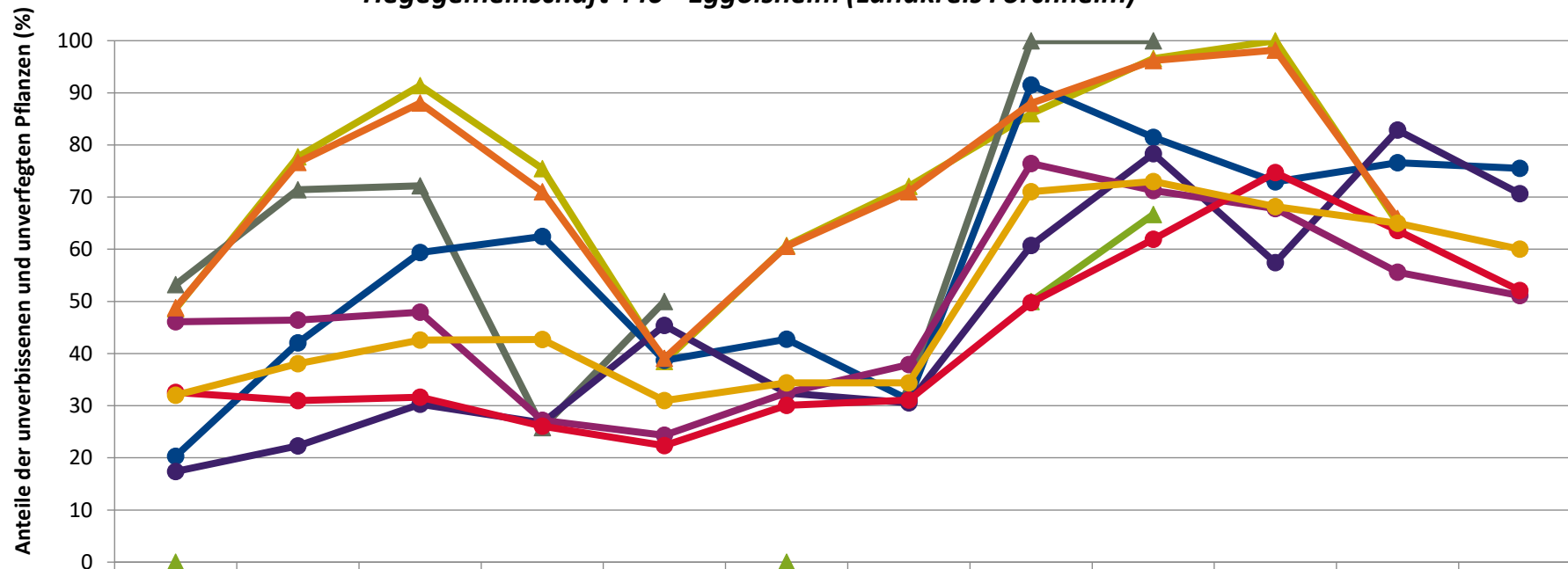
**Zeitreihe der Anteile der Pflanzen mit Verbiss und/oder Fegeschäden
Höhenbereich: ab 20 Zentimeter bis zur maximalen Verbisshöhe
Hegegemeinschaft 440 - Eggolsheim (Landkreis Forchheim)**



	1991	1994	1997	2000	2003	2006	2009	2012	2015	2018	2021	2024
—▲— Fichte	51,4	22,3	8,6	24,6	61,5	39,3	27,9	14,0	3,4	0,0	35,0	
—▲— Kiefer	46,8	28,6	27,8	74,2	50,0		66,7	0,0	0,0			
—▲— Tanne	100,0					100,0		50,0	33,3			
—●— Buche	79,7	58,0	40,6	37,6	61,3	57,2	68,9	8,5	18,5	27,1	23,4	24,5
—●— Eiche	82,6	77,7	69,7	73,3	54,6	67,5	69,5	39,3	21,7	42,5	17,2	29,3
—●— Edellaub.	53,9	53,6	52,1	72,8	75,7	67,5	62,1	23,5	28,8	32,2	44,4	48,9
—●— sonst. Laub.	67,4	69,0	68,4	73,9	77,7	70,0	68,9	50,2	38,1	25,3	36,4	47,9
—▲— Nadelbäume	51,2	23,3	12,0	29,0	60,9	39,5	28,9	12,0	3,8	1,8	34,1	
—●— Laubbäume	68,0	62,0	57,4	57,3	69,0	65,6	65,6	29,0	27,0	31,8	35,0	40,0

Jahr

**Zeitreihe der Anteile der Pflanzen ohne Verbiss und ohne Fegeschäden
Höhenbereich: ab 20 Zentimeter bis zur maximalen Verbisshöhe
Hegegemeinschaft 440 - Eggolsheim (Landkreis Forchheim)**



	1991	1994	1997	2000	2003	2006	2009	2012	2015	2018	2021	2024
—▲— Fichte	49	78	91	75	38	61	72	86	97	100	65	
—▲— Tanne	00					00		50	67			
—▲— Kiefer	53	71	72	26	50		33	100	100			
—●— Buche	20	42	59	62	39	43	31	91	81	73	77	76
—●— Eiche	17	22	30	27	45	32	31	61	78	57	83	71
—●— Edellaub.	46	46	48	27	24	32	38	76	71	68	56	51
—●— sonst. Laub.	33	31	32	26	22	30	31	50	62	75	64	52
—▲— Nadelbäume	49	77	88	71	39	61	71	88	96	98	66	
—●— Laubbäume	32	38	43	43	31	34	34	71	73	68	65	60

Jahr

Auswertung der Verjüngungsinventur 2024 für die Hegegemeinschaft 440 - Eggolsheim (Landkreis Forchheim)
Anzahl der erfassten Verjüngungsflächen: 37, davon ungeschützt: 21, teilweise geschützt: 0, vollständig geschützt: 16
Verjüngungspflanzen ab 20 Zentimeter Höhe bis zur maximalen Verbisshöhe

Baumartengruppe	Aufgenommene Pflanzen insgesamt		Pflanzen ohne Verbiss und ohne Fegeschaden		Pflanzen mit Verbiss und/oder Fegeschaden		Pflanzen mit Leittriebverbiss		Pflanzen mit Verbiss im oberen Drittel		Pflanzen mit Fegeschaden	
	Anzahl	Anteil (%)	Anzahl	Anteil (%)	Anzahl	Anteil (%)	Anzahl	Anteil (%)	Anzahl	Anteil (%)	Anzahl	Anteil (%)
Fichte	26	1,7	26	100,0	0	0,0	0	0,0	0	0,0	0	0,0
Tanne	3	0,2	3	100,0	0	0,0	0	0,0	0	0,0	0	0,0
Kiefer	1	0,1	1	100,0	0	0,0	0	0,0	0	0,0	0	0,0
Sonst. Nadelholz	16	1,0	16	100,0	0	0,0	0	0,0	0	0,0	0	0,0
Nadelholz gesamt	46	2,9	46	100,0	0	0,0	0	0,0	0	0,0	0	0,0
Buche	339	21,5	256	75,5	83	24,5	55	16,2	83	24,5	0	0,0
Eiche	266	16,9	188	70,7	78	29,3	27	10,2	78	29,3	0	0,0
Edellaubholz	757	48,1	387	51,1	370	48,9	189	25,0	370	48,9	0	0,0
Sonst. Laubholz	167	10,6	87	52,1	80	47,9	47	28,1	80	47,9	0	0,0
Laubholz gesamt	1529	97,1	918	60,0	611	40,0	318	20,8	611	40,0	0	0,0
Alle Baumarten	1575	100,0	964	61,2	611	38,8	318	20,2	611	38,8	0	0,0

Verjüngungspflanzen kleiner 20 Zentimeter Höhe

Baumartengruppe	Aufgenommene Pflanzen insgesamt		Pflanzen ohne Verbiss im oberen Drittel		Pflanzen mit Verbiss im oberen Drittel	
	Anzahl	Anteil (%)	Anzahl	Anteil (%)	Anzahl	Anteil (%)
Fichte	6	1,4	6	100,0	0	0,0
Tanne	0	0,0	0	0,0	0	0,0
Kiefer	0	0,0	0	0,0	0	0,0
Sonst. Nadelholz	0	0,0	0	0,0	0	0,0
Nadelholz gesamt	6	1,4	6	100,0	0	0,0
Buche	43	9,8	40	93,0	3	7,0
Eiche	152	34,5	135	88,8	17	11,2
Edellaubholz	224	50,9	169	75,4	55	24,6
Sonst. Laubholz	15	3,4	12	80,0	3	20,0
Laubholz gesamt	434	98,6	356	82,0	78	18,0
Alle Baumarten	440	100,0	362	82,3	78	17,7

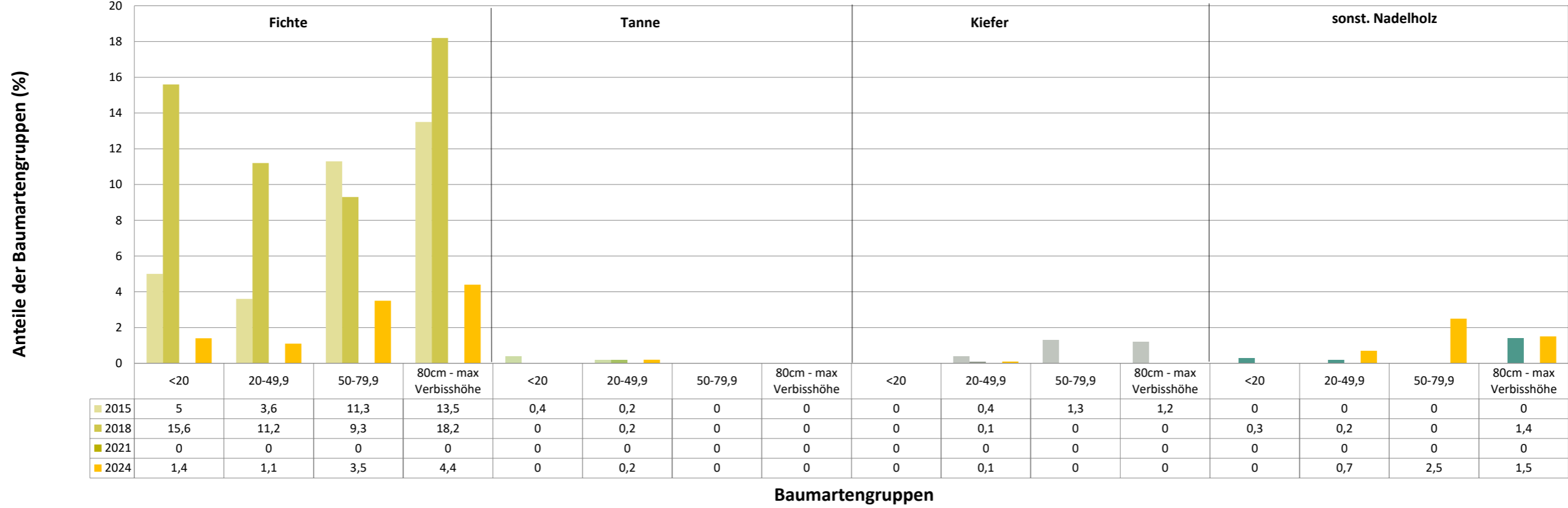
Verjüngungspflanzen über Verbisshöhe (Erhebung von Fegeschäden)

Baumartengruppe	Aufgenommene Pflanzen insgesamt		Pflanzen ohne Fegeschaden		Pflanzen mit Fegeschaden	
	Anzahl	Anteil (%)	Anzahl	Anteil (%)	Anzahl	Anteil (%)
Fichte	0	0,0	0	0,0	0	0,0
Tanne	0	0,0	0	0,0	0	0,0
Kiefer	0	0,0	0	0,0	0	0,0
Sonst. Nadelholz	0	0,0	0	0,0	0	0,0
Nadelholz gesamt	0	0,0	0	0,0	0	0,0
Buche	10	18,9	9	90,0	1	10,0
Eiche	1	1,9	1	100,0	0	0,0
Edellaubholz	12	22,6	12	100,0	0	0,0
Sonst. Laubholz	30	56,6	30	100,0	0	0,0
Laubholz gesamt	53	100,0	52	98,1	1	1,9
Alle Baumarten	53	100,0	52	98,1	1	1,9

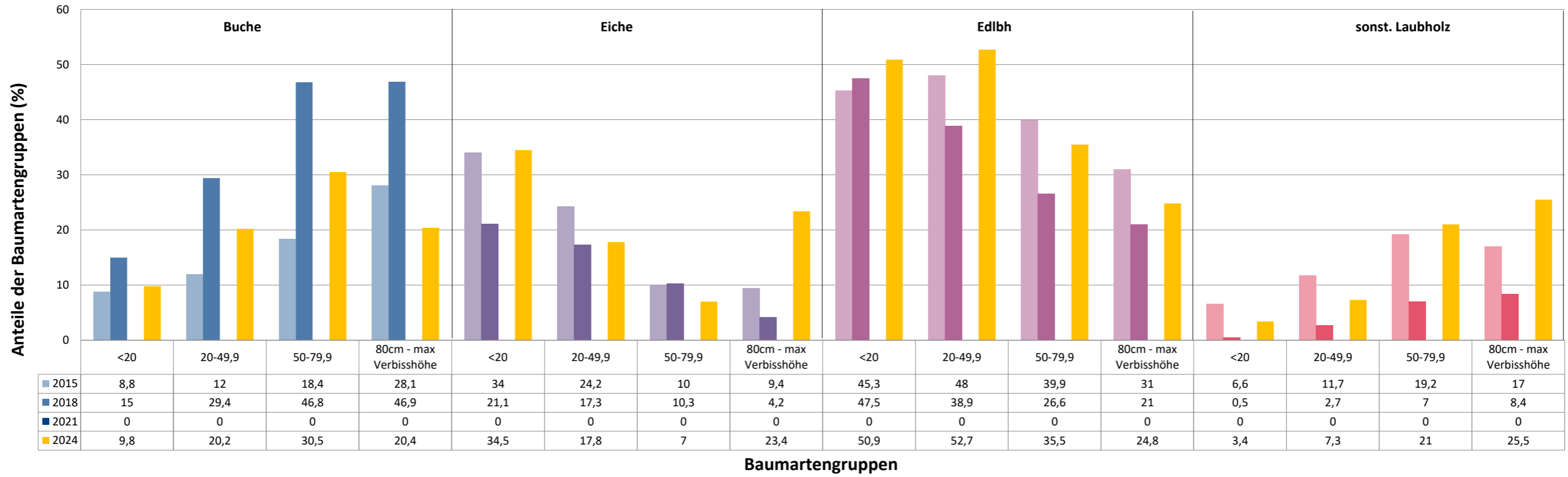
**Anteile der Baumartengruppen in den verschiedenen Höhenstufen
Verteilung der Pflanzen ab 20 Zentimeter bis zur maximalen Verbisshöhe auf drei Höhenstufen
Hegegemeinschaft 440 - Eggolsheim (Landkreis Forchheim)**

Baumartengruppe	Aufgenommene Pflanzen insgesamt						Pflanzen ohne Verbiss und ohne Fegeschaden						Pflanzen mit Verbiss und/oder Fegeschaden					
	20 - 49,9 cm		50 - 79,9 cm		80 cm - max. Verbisshöhe		20 - 49,9 cm		50 - 79,9 cm		80 cm - max. Verbisshöhe		20 - 49,9 cm		50 - 79,9 cm		80 cm - max. Verbisshöhe	
	Anzahl	Anteil (%)	Anzahl	Anteil (%)	Anzahl	Anteil (%)	Anzahl	Anteil (%)	Anzahl	Anteil (%)	Anzahl	Anteil (%)	Anzahl	Anteil (%)	Anzahl	Anteil (%)	Anzahl	Anteil (%)
Fichte	13	1,1	7	3,5	6	4,4	13	100,0	7	100,0	6	100,0	0	0,0	0	0,0	0	0,0
Tanne	3	0,2	0	0,0	0	0,0	3	100,0	0	0,0	0	0,0	0	0,0	0	0,0	0	0,0
Kiefer	1	0,1	0	0,0	0	0,0	1	100,0	0	0,0	0	0,0	0	0,0	0	0,0	0	0,0
Sonstiges Nadelholz	9	0,7	5	2,5	2	1,5	9	100,0	5	100,0	2	100,0	0	0,0	0	0,0	0	0,0
Nadelholz gesamt	26	2,1	12	6,0	8	5,8	26	100,0	12	100,0	8	100,0	0	0,0	0	0,0	0	0,0
Buche	250	20,2	61	30,5	28	20,4	191	76,4	43	70,5	22	78,6	59	23,6	18	29,5	6	21,4
Eiche	220	17,8	14	7,0	32	23,4	152	69,1	6	42,9	30	93,8	68	30,9	8	57,1	2	6,3
Edellaubholz	652	52,7	71	35,5	34	24,8	342	52,5	27	38,0	18	52,9	310	47,5	44	62,0	16	47,1
Sonstiges Laubholz	90	7,3	42	21,0	35	25,5	50	55,6	19	45,2	18	51,4	40	44,4	23	54,8	17	48,6
Laubholz gesamt	1212	97,9	188	94,0	129	94,2	735	60,6	95	50,5	88	68,2	477	39,4	93	49,5	41	31,8
Alle Baumarten	1238	100,0	200	100,0	137	100,0	761	61,5	107	53,5	96	70,1	477	38,5	93	46,5	41	29,9

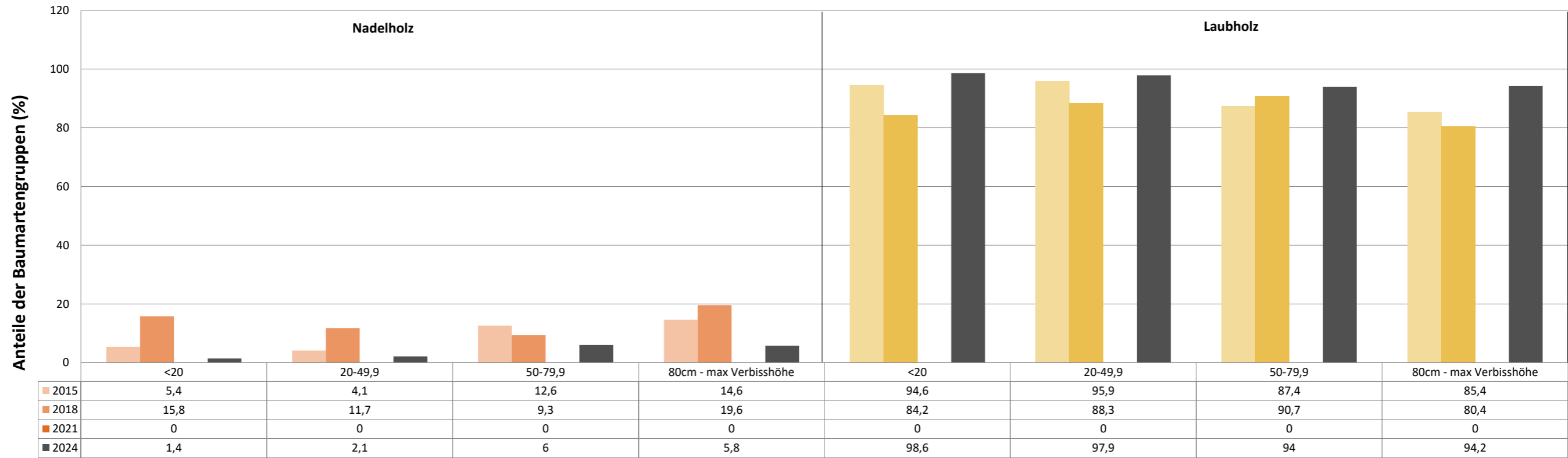
Anteile der Baumartengruppen in verschiedenen Höhenstufen für die die Hegegemeinschaft 440 - Eggolsheim (Landkreis Forchheim)



Anteile der Baumartengruppen in verschiedenen Höhenstufen für die die Hegegemeinschaft 440 - Eggolsheim (Landkreis Forchheim)



Anteile der Baumartengruppen in verschiedenen Höhenstufen für die die Hegegemeinschaft 440 - Eggolsheim (Landkreis Forchheim)



Baumartengruppen