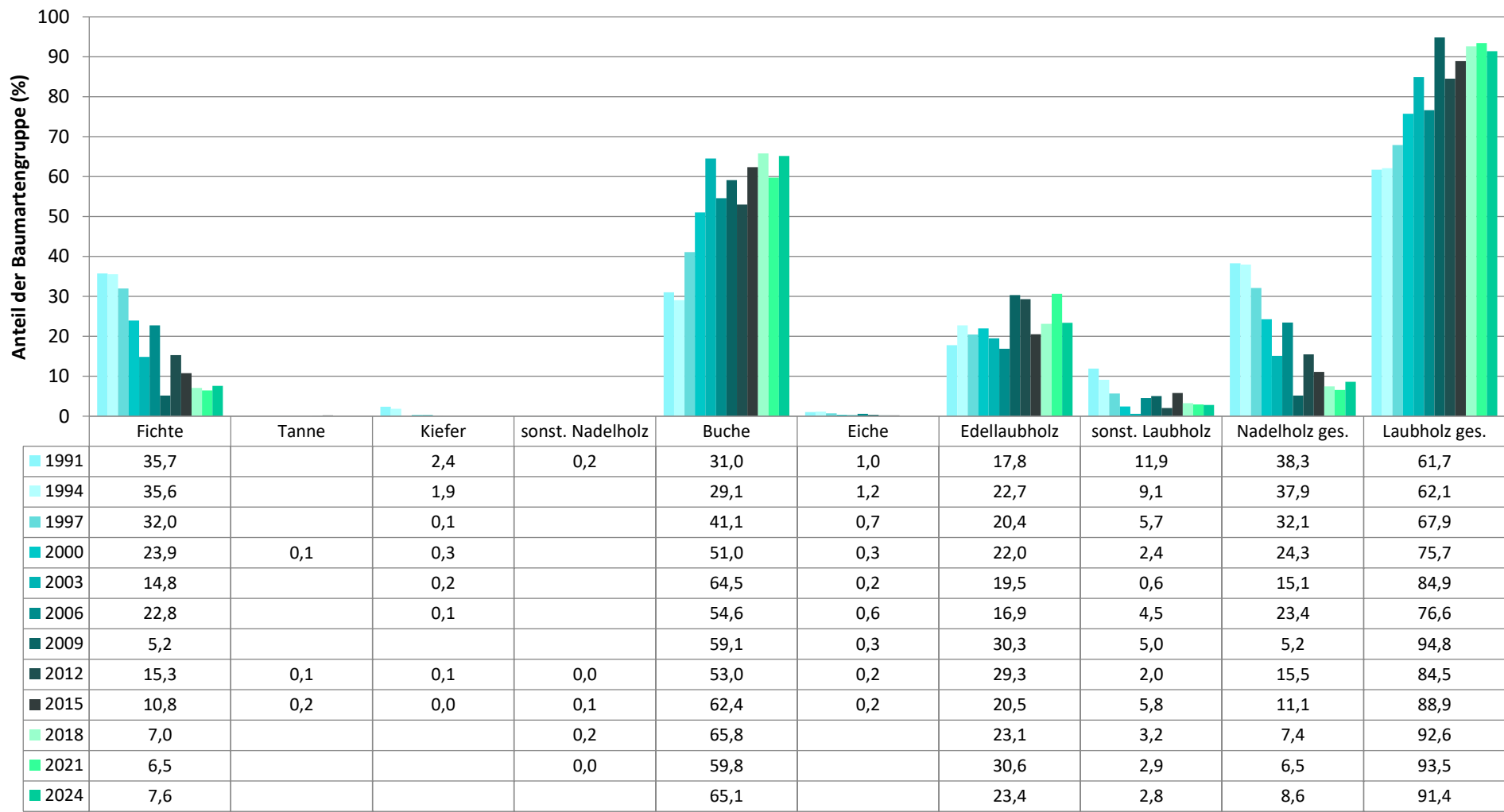
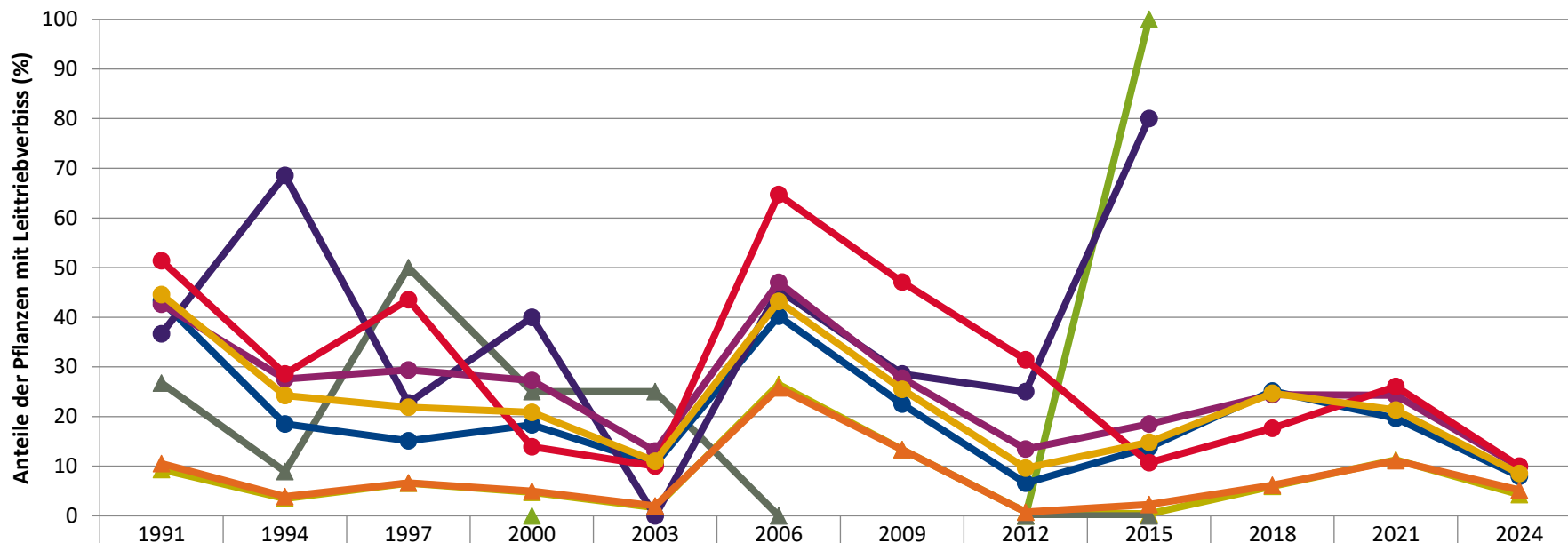


**Zeitreihe der Baumartenanteile der aufgenommenen Verjüngungspflanzen
Höhenbereich: ab 20 Zentimeter Höhe bis zur maximalen Verbisshöhe
Hegegemeinschaft 442 - Gößweinstein (Landkreis Forchheim)**



Baumartengruppe

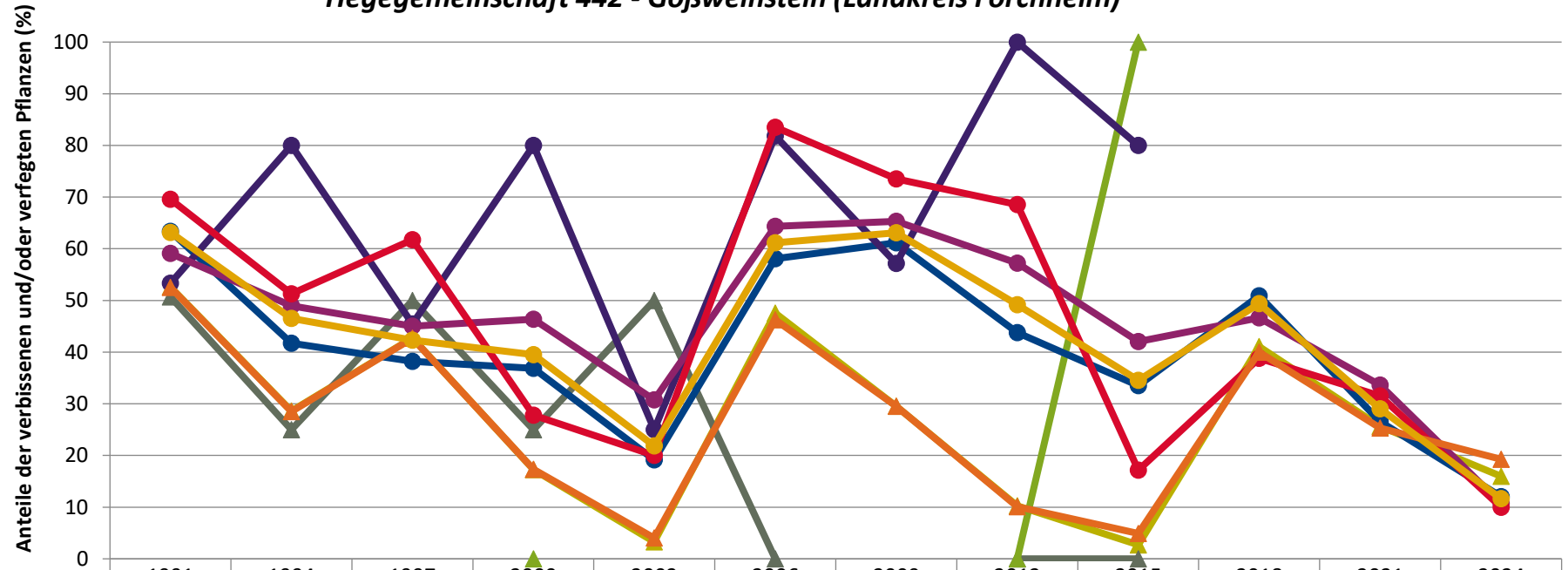
Zeitreihe der Anteile der Pflanzen mit Leittriebverbiss: Höhenbereich ab 20 Zentimeter bis zur maximalen Verbisshöhe
Hegegemeinschaft 442 - Gößweinstein (Landkreis Forchheim)



	1991	1994	1997	2000	2003	2006	2009	2012	2015	2018	2021	2024
▲ Fichte	9,3	3,5	6,6	4,7	1,6	26,5	13,3	0,8	0,4	5,9	11,3	4,3
▲ Tanne				0,0				0,0	100,0			
▲ Kiefer	26,8	8,9	50,0	25,0	25,0	0,0		0,0	0,0			
● Buche	43,3	18,5	15,1	18,3	10,4	40,2	22,5	6,6	13,8	25,1	19,6	7,9
● Eiche	36,7	68,6	22,7	40,0	0,0	45,5	28,6	25,0	80,0			
● Edellaub.	42,6	27,6	29,4	27,3	13,0	47,0	27,7	13,5	18,5	24,4	24,3	9,9
● sonst. Laub.	51,4	28,6	43,5	13,9	10,0	64,7	47,1	31,4	10,7	17,6	26,0	10,0
▲ Nadelbäume	10,5	3,9	6,6	4,9	2,0	25,7	13,3	0,7	2,3	6,2	11,1	5,2
● Laubbäume	44,5	24,2	21,8	20,9	11,0	43,2	25,5	9,6	14,8	24,7	21,3	8,5

Jahr

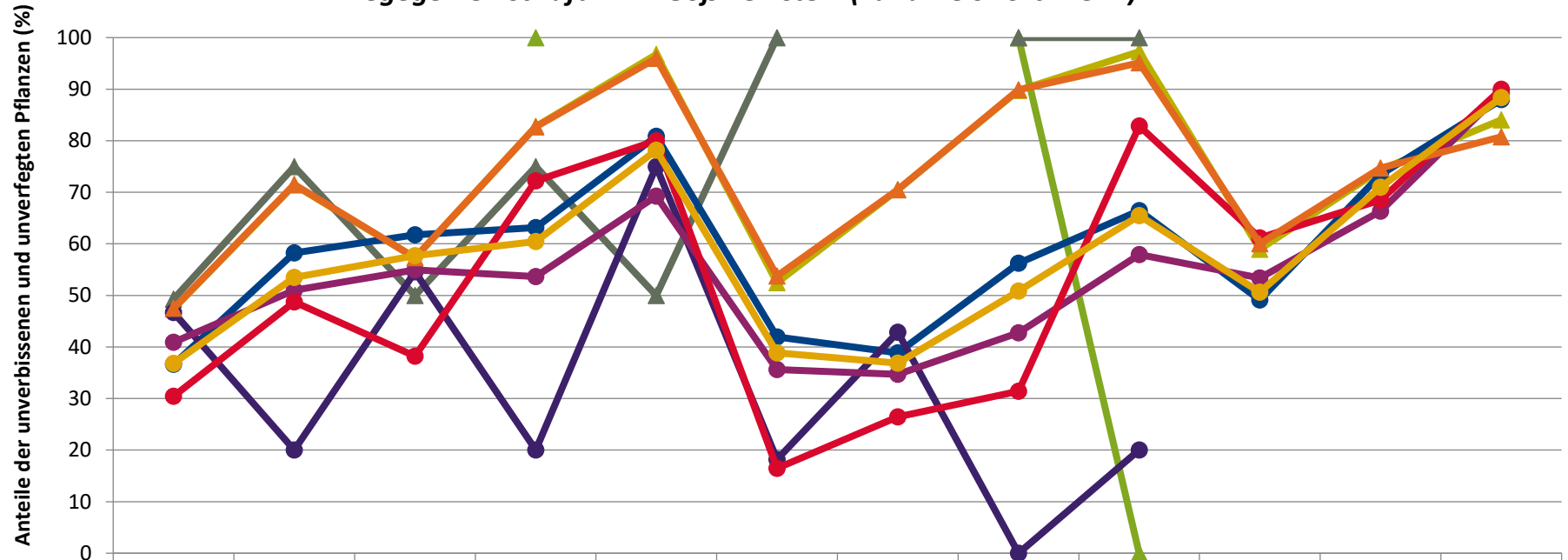
**Zeitreihe der Anteile der Pflanzen mit Verbiss und/oder Fegeschäden
Höhenbereich: ab 20 Zentimeter bis zur maximalen Verbisshöhe
Hegegemeinschaft 442 - Gößweinstein (Landkreis Forchheim)**



	1991	1994	1997	2000	2003	2006	2009	2012	2015	2018	2021	2024
◆ Fichte	52,6	28,6	42,8	17,3	3,3	47,5	29,5	10,2	2,7	41,1	25,6	16,0
◆ Kiefer	50,7	25,0	50,0	25,0	50,0	0,0		0,0	0,0			
◆ Tanne				0,0				0,0	100,0			
● Buche	63,4	41,7	38,2	36,9	19,2	58,1	61,2	43,8	33,5	50,9	26,6	12,0
● Eiche	53,3	80,0	45,5	80,0	25,0	81,8	57,1	100,0	80,0			
● Edellaub.	59,1	49,0	45,0	46,4	30,7	64,4	65,3	57,2	42,1	46,6	33,6	10,7
● sonst. Laub.	69,6	51,3	61,8	27,8	20,0	83,5	73,5	68,6	17,1	38,8	31,5	10,0
▲ Nadelbäume	52,5	28,5	42,7	17,3	4,0	46,2	29,5	10,1	4,9	40,0	25,3	19,2
● Laubbäume	63,2	46,5	42,3	39,5	21,8	61,1	63,1	49,2	34,5	49,4	29,0	11,6

Jahr

**Zeitreihe der Anteile der Pflanzen ohne Verbiss und ohne Fegeschäden
Höhenbereich: ab 20 Zentimeter bis zur maximalen Verbisshöhe
Hegegemeinschaft 442 - Gößweinstein (Landkreis Forchheim)**



	1991	1994	1997	2000	2003	2006	2009	2012	2015	2018	2021	2024
—▲— Fichte	47	71	57	83	97	52	70	90	97	59	74	84
—▲— Tanne				100				100	00			
—▲— Kiefer	49	75	50	75	50	100		100	100			
—●— Buche	37	58	62	63	81	42	39	56	66	49	73	88
—●— Eiche	47	20	55	20	75	18	43	00	20			
—●— Edellaub.	41	51	55	54	69	36	35	43	58	53	66	89
—●— sonst. Laub.	30	49	38	72	80	16	26	31	83	61	68	90
—▲— Nadelbäume	47	72	57	83	96	54	70	90	95	60	75	81
—●— Laubbäume	37	53	58	60	78	39	37	51	65	51	71	88

Jahr

Auswertung der Verjüngungsinventur 2024 für die Hegegemeinschaft 442 - Gößweinstein (Landkreis Forchheim)
Anzahl der erfassten Verjüngungsflächen: 37, davon ungeschützt: 32, teilweise geschützt: 1, vollständig geschützt: 4
Verjüngungspflanzen ab 20 Zentimeter Höhe bis zur maximalen Verbisshöhe

Baumartengruppe	Aufgenommene Pflanzen insgesamt		Pflanzen ohne Verbiss und ohne Fegeschaden		Pflanzen mit Verbiss und/oder Fegeschaden		Pflanzen mit Leittriebverbiss		Pflanzen mit Verbiss im oberen Drittel		Pflanzen mit Fegeschaden	
	Anzahl	Anteil (%)	Anzahl	Anteil (%)	Anzahl	Anteil (%)	Anzahl	Anteil (%)	Anzahl	Anteil (%)	Anzahl	Anteil (%)
Fichte	188	7,6	158	84,0	30	16,0	8	4,3	30	16,0	0	0,0
Tanne	23	0,9	12	52,2	11	47,8	3	13,0	11	47,8	0	0,0
Kiefer	2	0,1	2	100,0	0	0,0	0	0,0	0	0,0	0	0,0
Sonst. Nadelholz	0	0,0	0	0,0	0	0,0	0	0,0	0	0,0	0	0,0
Nadelholz gesamt	213	8,6	172	80,8	41	19,2	11	5,2	41	19,2	0	0,0
Buche	1612	65,1	1418	88,0	194	12,0	128	7,9	194	12,0	0	0,0
Eiche	2	0,1	2	100,0	0	0,0	0	0,0	0	0,0	0	0,0
Edellaubholz	578	23,4	516	89,3	62	10,7	57	9,9	62	10,7	0	0,0
Sonst. Laubholz	70	2,8	63	90,0	7	10,0	7	10,0	7	10,0	0	0,0
Laubholz gesamt	2262	91,4	1999	88,4	263	11,6	192	8,5	263	11,6	0	0,0
Alle Baumarten	2475	100,0	2171	87,7	304	12,3	203	8,2	304	12,3	0	0,0

Verjüngungspflanzen kleiner 20 Zentimeter Höhe

Baumartengruppe	Aufgenommene Pflanzen insgesamt		Pflanzen ohne Verbiss im oberen Drittel		Pflanzen mit Verbiss im oberen Drittel	
	Anzahl	Anteil (%)	Anzahl	Anteil (%)	Anzahl	Anteil (%)
Fichte	57	18,9	55	96,5	2	3,5
Tanne	8	2,6	7	87,5	1	12,5
Kiefer	2	0,7	2	100,0	0	0,0
Sonst. Nadelholz	0	0,0	0	0,0	0	0,0
Nadelholz gesamt	67	22,2	64	95,5	3	4,5
Buche	62	20,5	60	96,8	2	3,2
Eiche	0	0,0	0	0,0	0	0,0
Edellaubholz	159	52,6	153	96,2	6	3,8
Sonst. Laubholz	14	4,6	14	100,0	0	0,0
Laubholz gesamt	235	77,8	227	96,6	8	3,4
Alle Baumarten	302	100,0	291	96,4	11	3,6

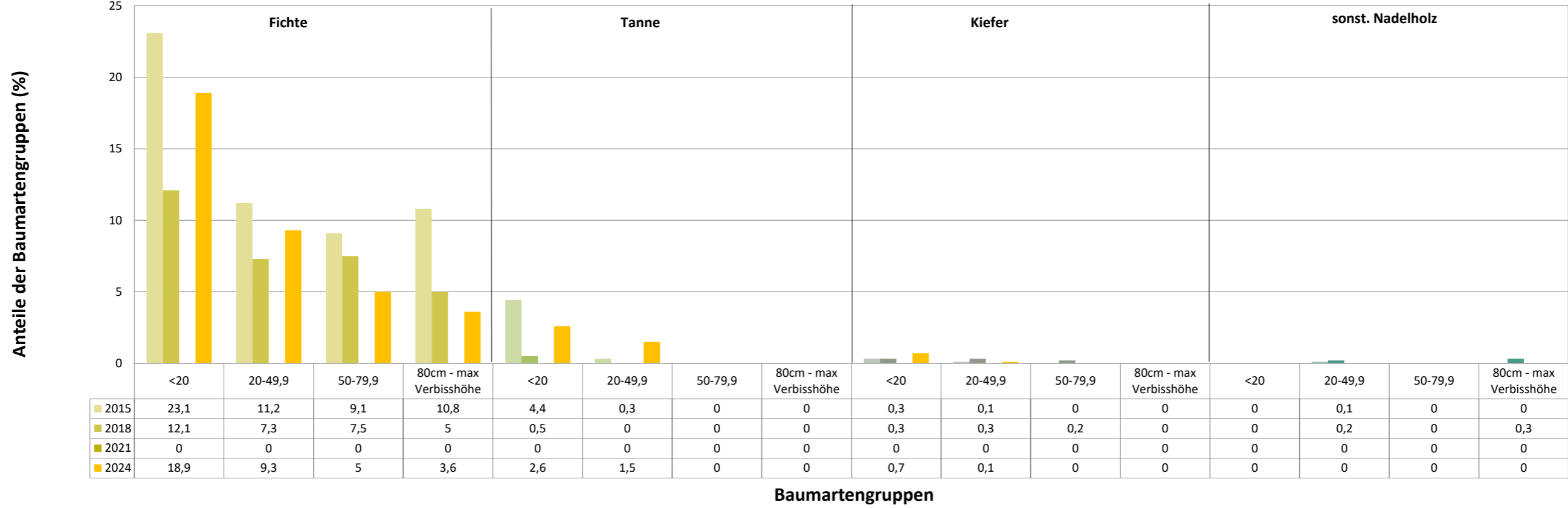
Verjüngungspflanzen über Verbisshöhe (Erhebung von Fegeschäden)

Baumartengruppe	Aufgenommene Pflanzen insgesamt		Pflanzen ohne Fegeschaden		Pflanzen mit Fegeschaden	
	Anzahl	Anteil (%)	Anzahl	Anteil (%)	Anzahl	Anteil (%)
Fichte	2	0,7	2	100,0	0	0,0
Tanne	0	0,0	0	0,0	0	0,0
Kiefer	0	0,0	0	0,0	0	0,0
Sonst. Nadelholz	0	0,0	0	0,0	0	0,0
Nadelholz gesamt	2	0,7	2	100,0	0	0,0
Buche	275	90,5	275	100,0	0	0,0
Eiche	0	0,0	0	0,0	0	0,0
Edellaubholz	25	8,2	24	96,0	1	4,0
Sonst. Laubholz	2	0,7	2	100,0	0	0,0
Laubholz gesamt	302	99,3	301	99,7	1	0,3
Alle Baumarten	304	100,0	303	99,7	1	0,3

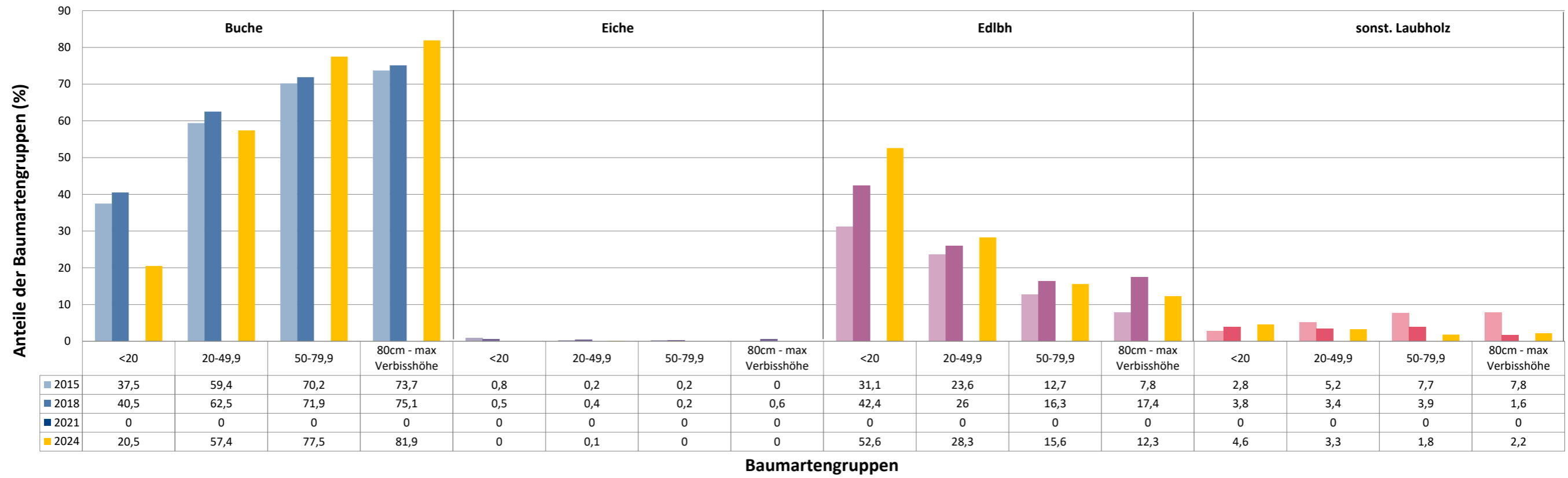
**Anteile der Baumartengruppen in den verschiedenen Höhenstufen
Verteilung der Pflanzen ab 20 Zentimeter bis zur maximalen Verbisshöhe auf drei Höhenstufen
Hegegemeinschaft 442 - Gößweinstein (Landkreis Forchheim)**

Baumartengruppe	Aufgenommene Pflanzen insgesamt						Pflanzen ohne Verbiss und ohne Fegeschaden						Pflanzen mit Verbiss und/oder Fegeschaden					
	20 - 49,9 cm		50 - 79,9 cm		80 cm - max. Verbisshöhe		20 - 49,9 cm		50 - 79,9 cm		80 cm - max. Verbisshöhe		20 - 49,9 cm		50 - 79,9 cm		80 cm - max. Verbisshöhe	
	Anzahl	Anteil (%)	Anzahl	Anteil (%)	Anzahl	Anteil (%)	Anzahl	Anteil (%)	Anzahl	Anteil (%)	Anzahl	Anteil (%)	Anzahl	Anteil (%)	Anzahl	Anteil (%)	Anzahl	Anteil (%)
Fichte	147	9,3	31	5,0	10	3,6	122	83,0	26	83,9	10	100,0	25	17,0	5	16,1	0	0,0
Tanne	23	1,5	0	0,0	0	0,0	12	52,2	0	0,0	0	0,0	11	47,8	0	0,0	0	0,0
Kiefer	2	0,1	0	0,0	0	0,0	2	100,0	0	0,0	0	0,0	0	0,0	0	0,0	0	0,0
Sonstiges Nadelholz	0	0,0	0	0,0	0	0,0	0	0,0	0	0,0	0	0,0	0	0,0	0	0,0	0	0,0
Nadelholz gesamt	172	10,9	31	5,0	10	3,6	136	79,1	26	83,9	10	100,0	36	20,9	5	16,1	0	0,0
Buche	909	57,4	476	77,5	227	81,9	796	87,6	402	84,5	220	96,9	113	12,4	74	15,5	7	3,1
Eiche	2	0,1	0	0,0	0	0,0	2	100,0	0	0,0	0	0,0	0	0,0	0	0,0	0	0,0
Edellaubholz	448	28,3	96	15,6	34	12,3	400	89,3	84	87,5	32	94,1	48	10,7	12	12,5	2	5,9
Sonstiges Laubholz	53	3,3	11	1,8	6	2,2	46	86,8	11	100,0	6	100,0	7	13,2	0	0,0	0	0,0
Laubholz gesamt	1412	89,1	583	95,0	267	96,4	1244	88,1	497	85,2	258	96,6	168	11,9	86	14,8	9	3,4
Alle Baumarten	1584	100,0	614	100,0	277	100,0	1380	87,1	523	85,2	268	96,8	204	12,9	91	14,8	9	3,2

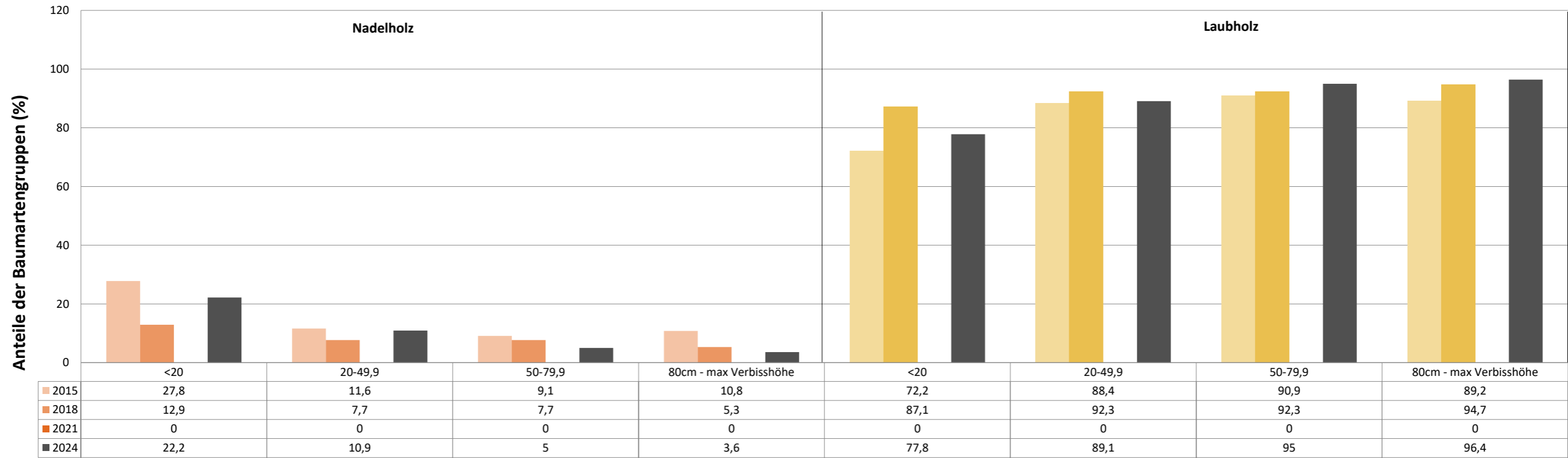
Anteile der Baumartengruppen in verschiedenen Höhenstufen für die die Hegegemeinschaft 442 - Gößweinstein (Landkreis Forchheim)



Anteile der Baumartengruppen in verschiedenen Höhenstufen für die die Hegegemeinschaft 442 - Gößweinstein (Landkreis Forchheim)



Anteile der Baumartengruppen in verschiedenen Höhenstufen für die die Hegegemeinschaft 442 - Gößweinstein (Landkreis Forchheim)



Baumartengruppen