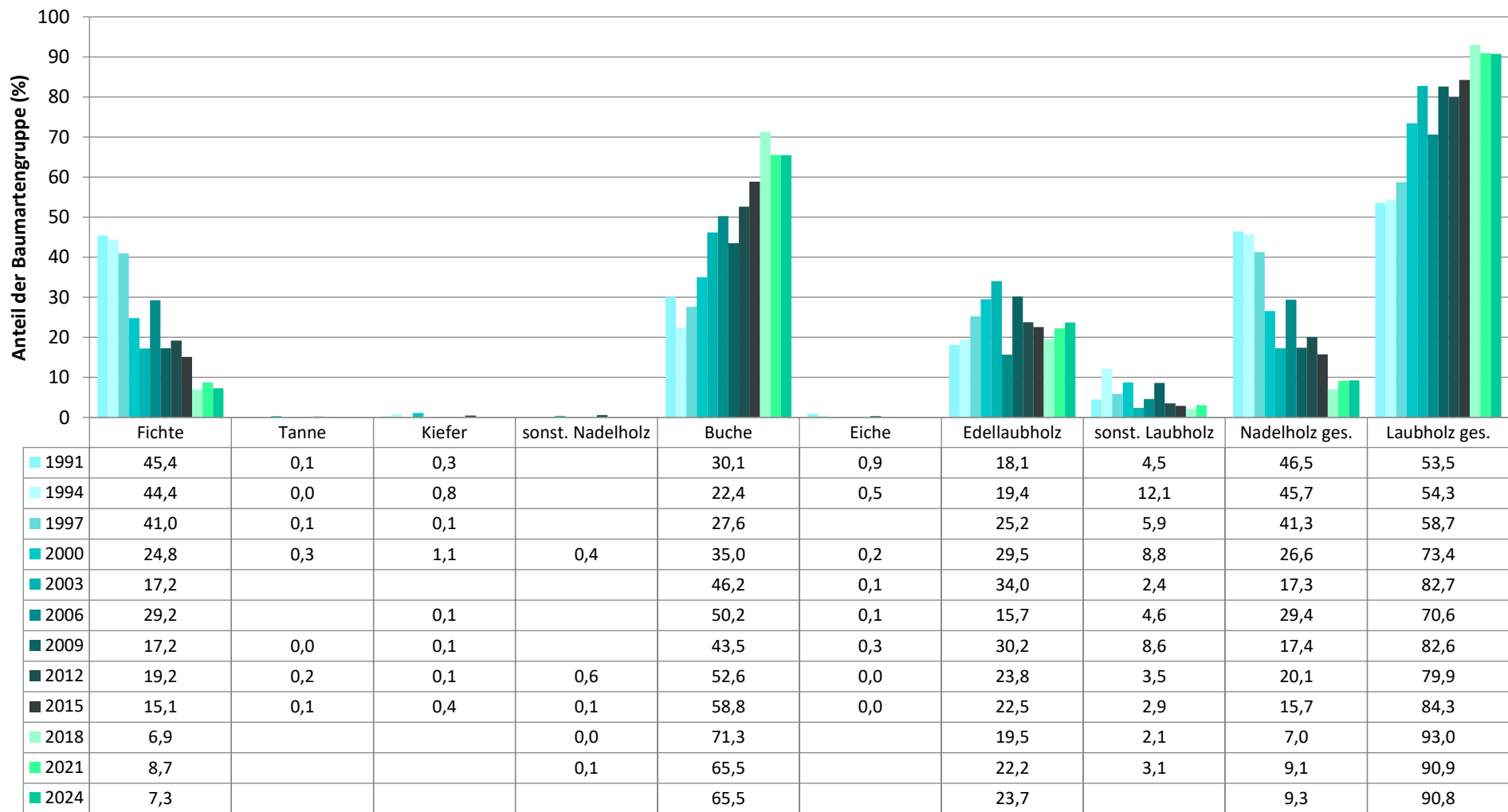
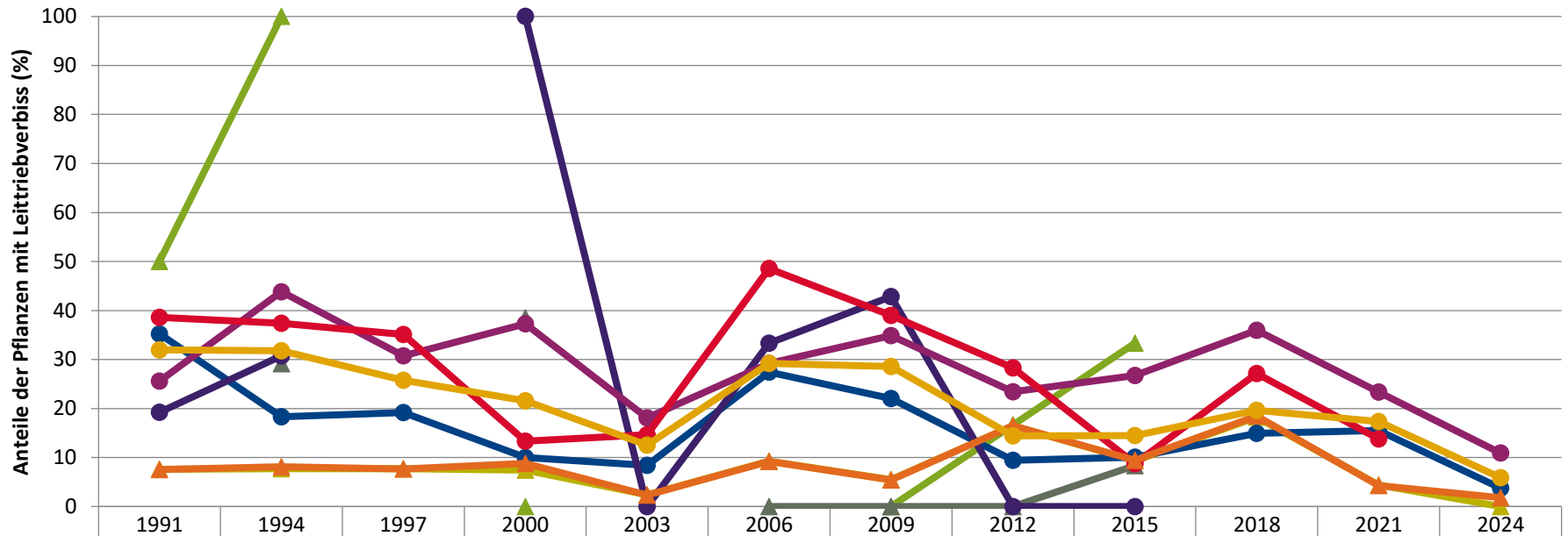


**Zeitreihe der Baumartenanteile der aufgenommenen Verjüngungspflanzen
Höhenbereich: ab 20 Zentimeter Höhe bis zur maximalen Verbisshöhe
Hegegemeinschaft 443 - Trubachtal (Landkreis Forchheim)**



Baumartengruppe

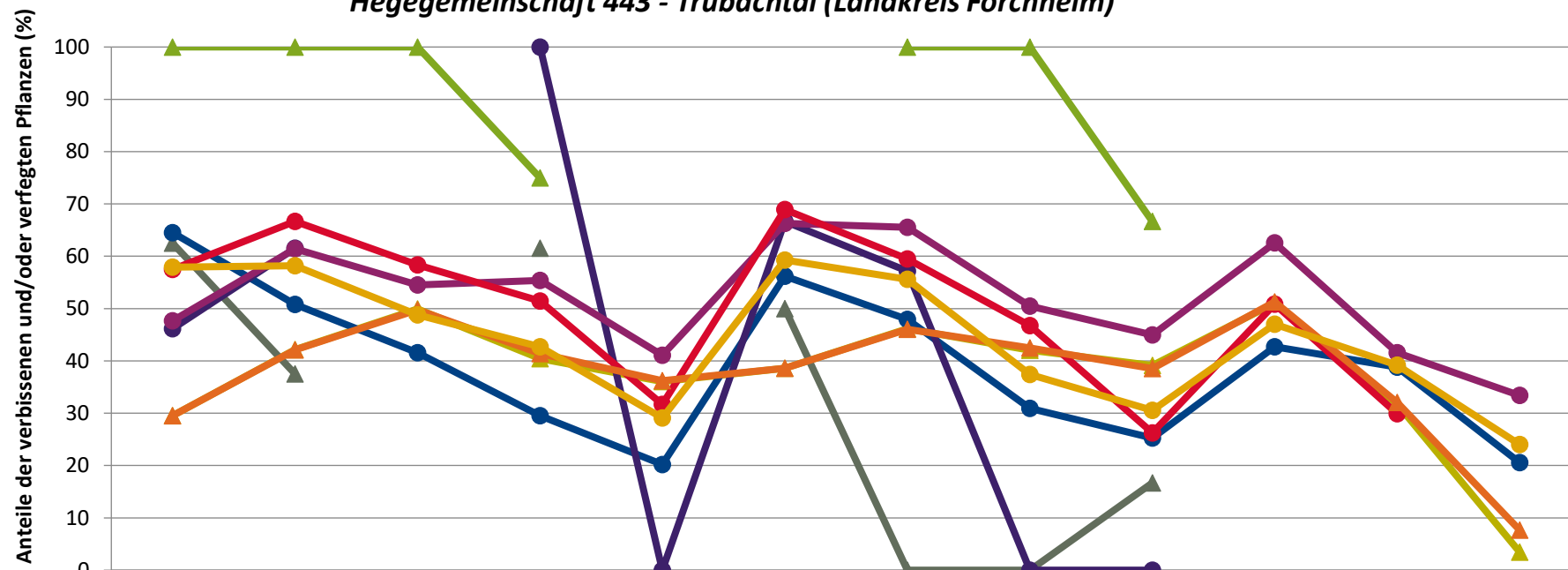
Zeitreihe der Anteile der Pflanzen mit Leittriebverbiss: Höhenbereich ab 20 Zentimeter bis zur maximalen Verbisshöhe
Hegegemeinschaft 443 - Trubachtal (Landkreis Forchheim)



	1991	1994	1997	2000	2003	2006	2009	2012	2015	2018	2021	2024
▲ Fichte	7,6	7,7	7,7	7,4	2,4	9,3	5,5	16,5	9,3	18,2	4,4	0,0
▲ Tanne	50,0	100,0		0,0			0,0	16,7	33,3			
▲ Kiefer		29,2		38,5		0,0	0,0	0,0	8,3			
● Buche	35,2	18,3	19,2	10,0	8,4	27,4	22,0	9,4	10,0	14,9	15,5	3,8
● Eiche	19,2	30,8		100,0	0,0	33,3	42,9	0,0	0,0			
● Edellaub.	25,6	43,8	30,7	37,3	18,1	29,2	34,9	23,4	26,7	36,0	23,4	10,9
● sonst. Laub.	38,6	37,4	35,1	13,3	14,6	48,5	39,0	28,3	8,8	27,1	13,8	
▲ Nadelbäume	7,6	8,1	7,7	8,8	2,3	9,2	5,4	16,5	9,4	18,5	4,2	1,8
● Laubbäume	32,0	31,8	25,7	21,6	12,5	29,2	28,6	14,4	14,5	19,6	17,4	5,9

Jahr

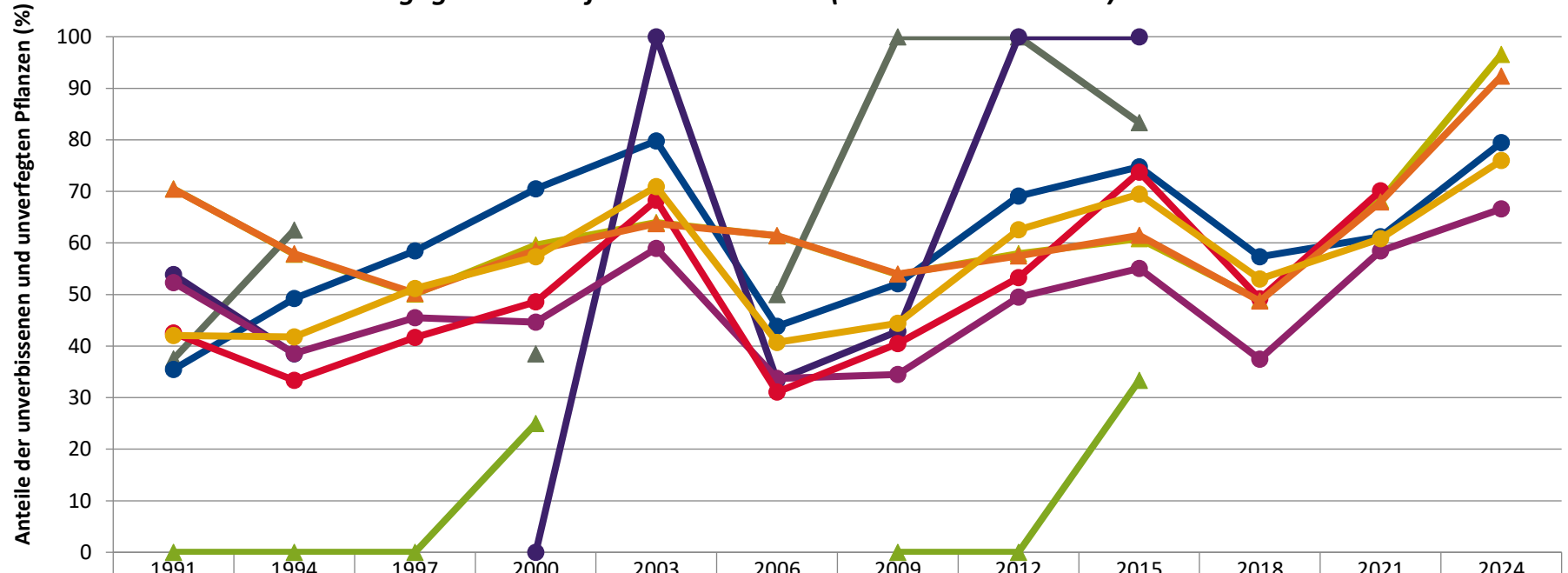
**Zeitreihe der Anteile der Pflanzen mit Verbiss und/oder Fegeschäden
Höhenbereich: ab 20 Zentimeter bis zur maximalen Verbisshöhe
Hegegemeinschaft 443 - Trubachtal (Landkreis Forchheim)**



	1991	1994	1997	2000	2003	2006	2009	2012	2015	2018	2021	2024
—▲— Fichte	29,5	42,2	49,9	40,4	36,0	38,6	46,1	42,1	39,1	51,0	31,7	3,4
—▲— Kiefer	62,5	37,5		61,5		50,0	0,0	0,0	16,7			
—▲— Tanne	100,0	100,0	100,0	75,0			100,0	100,0	66,7			
—●— Buche	64,5	50,8	41,6	29,5	20,2	56,2	47,9	30,9	25,2	42,7	38,8	20,5
—●— Eiche	46,2	61,5		100,0	0,0	66,7	57,1	0,0	0,0			
—●— Edellaub.	47,7	61,4	54,5	55,4	41,1	66,3	65,5	50,5	45,0	62,5	41,5	33,4
—●— sonst. Laub.	57,5	66,7	58,3	51,4	31,7	68,9	59,5	46,7	26,3	50,8	29,9	
—▲— Nadelbäume	29,5	42,1	49,7	41,4	36,2	38,6	46,0	42,5	38,5	51,3	32,0	7,7
—●— Laubbäume	57,9	58,2	48,8	42,7	29,1	59,3	55,6	37,4	30,5	47,0	39,2	24,0

Jahr

**Zeitreihe der Anteile der Pflanzen ohne Verbiss und ohne Fegeschäden
Höhenbereich: ab 20 Zentimeter bis zur maximalen Verbisshöhe
Hegegemeinschaft 443 - Trubachtal (Landkreis Forchheim)**



	1991	1994	1997	2000	2003	2006	2009	2012	2015	2018	2021	2024
—▲— Fichte	70	58	50	60	64	61	54	58	61	49	68	97
—▲— Tanne	00	00	00	25			00	00	33			
—▲— Kiefer	38	63		38		50	100	100	83			
—●— Buche	35	49	58	70	80	44	52	69	75	57	61	79
—●— Eiche	54	38		00	100	33	43	100	100			
—●— Edellaub.	52	39	45	45	59	34	34	50	55	37	58	67
—●— sonst. Laub.	43	33	42	49	68	31	41	53	74	49	70	
—▲— Nadelbäume	70	58	50	59	64	61	54	57	61	49	68	92
—●— Laubbäume	42	42	51	57	71	41	44	63	69	53	61	76

Jahr

Auswertung der Verjüngungsinventur 2024 für die Hegegemeinschaft 443 - Trubachtal (Landkreis Forchheim)
Anzahl der erfassten Verjüngungsflächen: 37, davon ungeschützt: 29, teilweise geschützt: 3, vollständig geschützt: 5
Verjüngungspflanzen ab 20 Zentimeter Höhe bis zur maximalen Verbisshöhe

Baumartengruppe	Aufgenommene Pflanzen insgesamt		Pflanzen ohne Verbiss und ohne Fegeschaden		Pflanzen mit Verbiss und/oder Fegeschaden		Pflanzen mit Leittriebverbiss		Pflanzen mit Verbiss im oberen Drittel		Pflanzen mit Fegeschaden	
	Anzahl	Anteil (%)	Anzahl	Anteil (%)	Anzahl	Anteil (%)	Anzahl	Anteil (%)	Anzahl	Anteil (%)	Anzahl	Anteil (%)
Fichte	174	7,3	168	96,6	6	3,4	0	0,0	6	3,4	0	0,0
Tanne	42	1,8	31	73,8	11	26,2	4	9,5	11	26,2	1	2,4
Kiefer	6	0,3	6	100,0	0	0,0	0	0,0	0	0,0	0	0,0
Sonst. Nadelholz	0	0,0	0	0,0	0	0,0	0	0,0	0	0,0	0	0,0
Nadelholz gesamt	222	9,3	205	92,3	17	7,7	4	1,8	17	7,7	1	0,5
Buche	1572	65,5	1249	79,5	323	20,5	59	3,8	320	20,4	3	0,2
Eiche	10	0,4	8	80,0	2	20,0	1	10,0	2	20,0	0	0,0
Edellaubholz	569	23,7	379	66,6	190	33,4	62	10,9	190	33,4	2	0,4
Sonst. Laubholz	27	1,1	19	70,4	8	29,6	6	22,2	8	29,6	2	7,4
Laubholz gesamt	2178	90,8	1655	76,0	523	24,0	128	5,9	520	23,9	7	0,3
Alle Baumarten	2400	100,0	1860	77,5	540	22,5	132	5,5	537	22,4	8	0,3

Verjüngungspflanzen kleiner 20 Zentimeter Höhe

Baumartengruppe	Aufgenommene Pflanzen insgesamt		Pflanzen ohne Verbiss im oberen Drittel		Pflanzen mit Verbiss im oberen Drittel	
	Anzahl	Anteil (%)	Anzahl	Anteil (%)	Anzahl	Anteil (%)
Fichte	46	17,4	45	97,8	1	2,2
Tanne	23	8,7	22	95,7	1	4,3
Kiefer	3	1,1	3	100,0	0	0,0
Sonst. Nadelholz	0	0,0	0	0,0	0	0,0
Nadelholz gesamt	72	27,2	70	97,2	2	2,8
Buche	70	26,4	52	74,3	18	25,7
Eiche	4	1,5	4	100,0	0	0,0
Edellaubholz	117	44,2	108	92,3	9	7,7
Sonst. Laubholz	2	0,8	0	0,0	2	100,0
Laubholz gesamt	193	72,8	164	85,0	29	15,0
Alle Baumarten	265	100,0	234	88,3	31	11,7

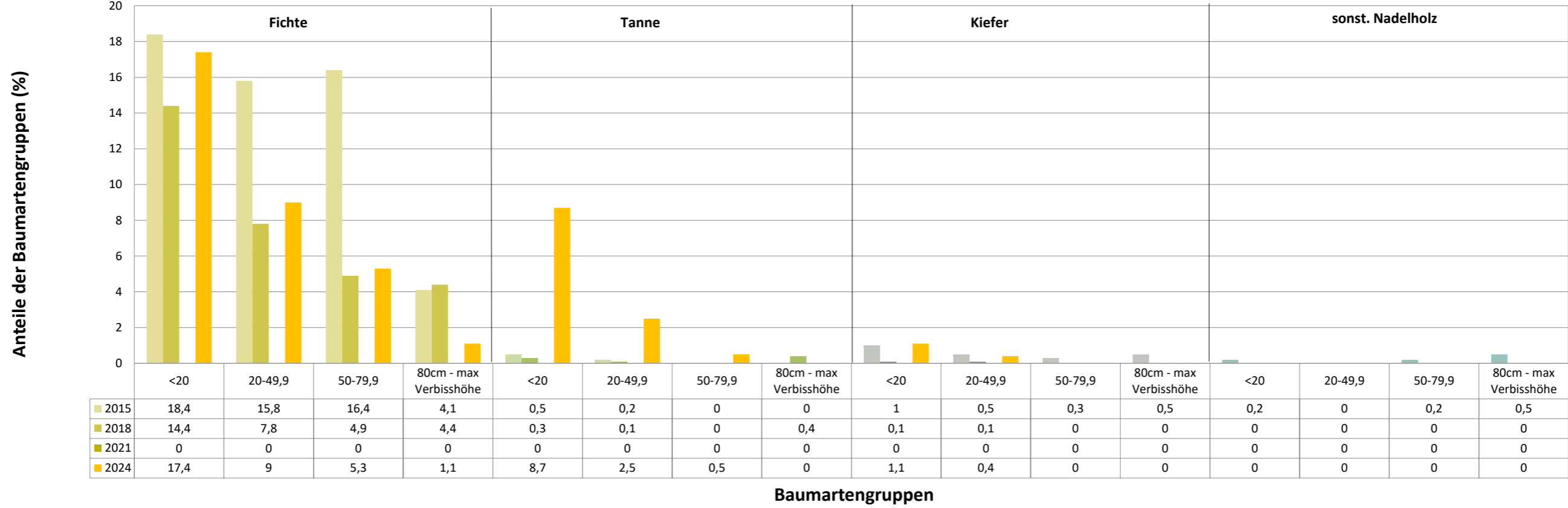
Verjüngungspflanzen über Verbisshöhe (Erhebung von Fegeschäden)

Baumartengruppe	Aufgenommene Pflanzen insgesamt		Pflanzen ohne Fegeschaden		Pflanzen mit Fegeschaden	
	Anzahl	Anteil (%)	Anzahl	Anteil (%)	Anzahl	Anteil (%)
Fichte	6	6,9	6	100,0	0	0,0
Tanne	0	0,0	0	0,0	0	0,0
Kiefer	3	3,4	3	100,0	0	0,0
Sonst. Nadelholz	0	0,0	0	0,0	0	0,0
Nadelholz gesamt	9	10,3	9	100,0	0	0,0
Buche	74	85,1	66	89,2	8	10,8
Eiche	0	0,0	0	0,0	0	0,0
Edellaubholz	2	2,3	2	100,0	0	0,0
Sonst. Laubholz	2	2,3	1	50,0	1	50,0
Laubholz gesamt	78	89,7	69	88,5	9	11,5
Alle Baumarten	87	100,0	78	89,7	9	10,3

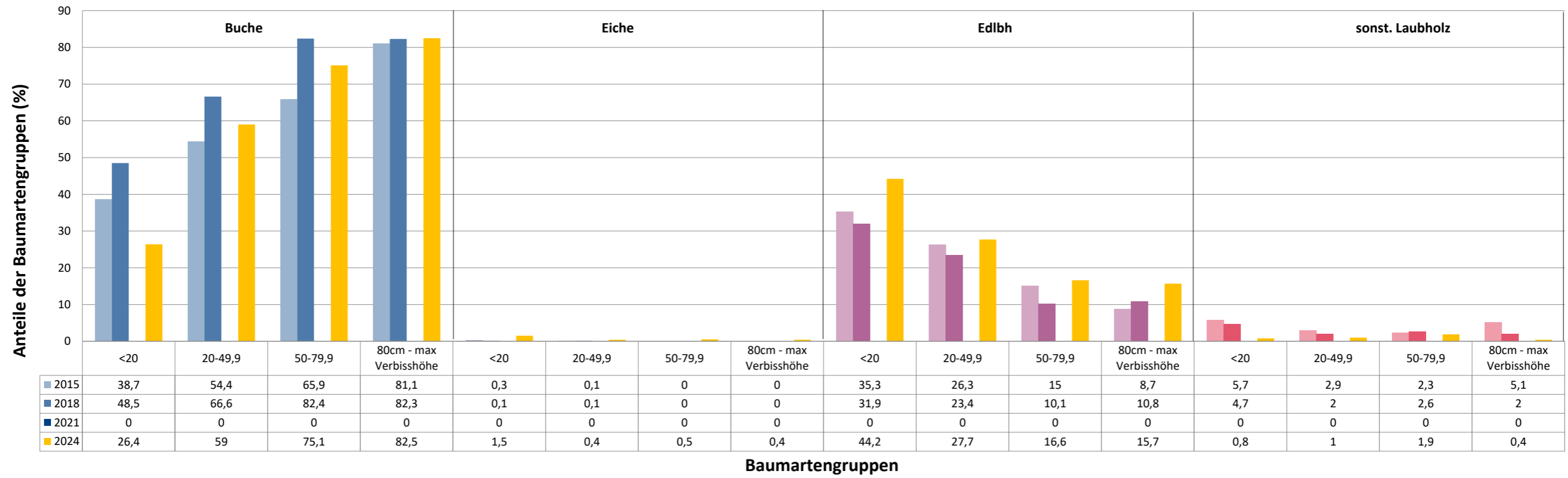
**Anteile der Baumartengruppen in den verschiedenen Höhenstufen
Verteilung der Pflanzen ab 20 Zentimeter bis zur maximalen Verbisshöhe auf drei Höhenstufen
Hegegemeinschaft 443 - Trubachtal (Landkreis Forchheim)**

Baumartengruppe	Aufgenommene Pflanzen insgesamt						Pflanzen ohne Verbiss und ohne Fegeschaden						Pflanzen mit Verbiss und/oder Fegeschaden					
	20 - 49,9 cm		50 - 79,9 cm		80 cm - max. Verbisshöhe		20 - 49,9 cm		50 - 79,9 cm		80 cm - max. Verbisshöhe		20 - 49,9 cm		50 - 79,9 cm		80 cm - max. Verbisshöhe	
	Anzahl	Anteil (%)	Anzahl	Anteil (%)	Anzahl	Anteil (%)	Anzahl	Anteil (%)	Anzahl	Anteil (%)	Anzahl	Anteil (%)	Anzahl	Anteil (%)	Anzahl	Anteil (%)	Anzahl	Anteil (%)
Fichte	141	9,0	30	5,3	3	1,1	136	96,5	29	96,7	3	100,0	5	3,5	1	3,3	0	0,0
Tanne	39	2,5	3	0,5	0	0,0	29	74,4	2	66,7	0	0,0	10	25,6	1	33,3	0	0,0
Kiefer	6	0,4	0	0,0	0	0,0	6	100,0	0	0,0	0	0,0	0	0,0	0	0,0	0	0,0
Sonstiges Nadelholz	0	0,0	0	0,0	0	0,0	0	0,0	0	0,0	0	0,0	0	0,0	0	0,0	0	0,0
Nadelholz gesamt	186	11,9	33	5,8	3	1,1	171	91,9	31	93,9	3	100,0	15	8,1	2	6,1	0	0,0
Buche	921	59,0	425	75,1	226	82,5	694	75,4	348	81,9	207	91,6	227	24,6	77	18,1	19	8,4
Eiche	6	0,4	3	0,5	1	0,4	4	66,7	3	100,0	1	100,0	2	33,3	0	0,0	0	0,0
Edellaubholz	432	27,7	94	16,6	43	15,7	298	69,0	52	55,3	29	67,4	134	31,0	42	44,7	14	32,6
Sonstiges Laubholz	15	1,0	11	1,9	1	0,4	9	60,0	9	81,8	1	100,0	6	40,0	2	18,2	0	0,0
Laubholz gesamt	1374	88,1	533	94,2	271	98,9	1005	73,1	412	77,3	238	87,8	369	26,9	121	22,7	33	12,2
Alle Baumarten	1560	100,0	566	100,0	274	100,0	1176	75,4	443	78,3	241	88,0	384	24,6	123	21,7	33	12,0

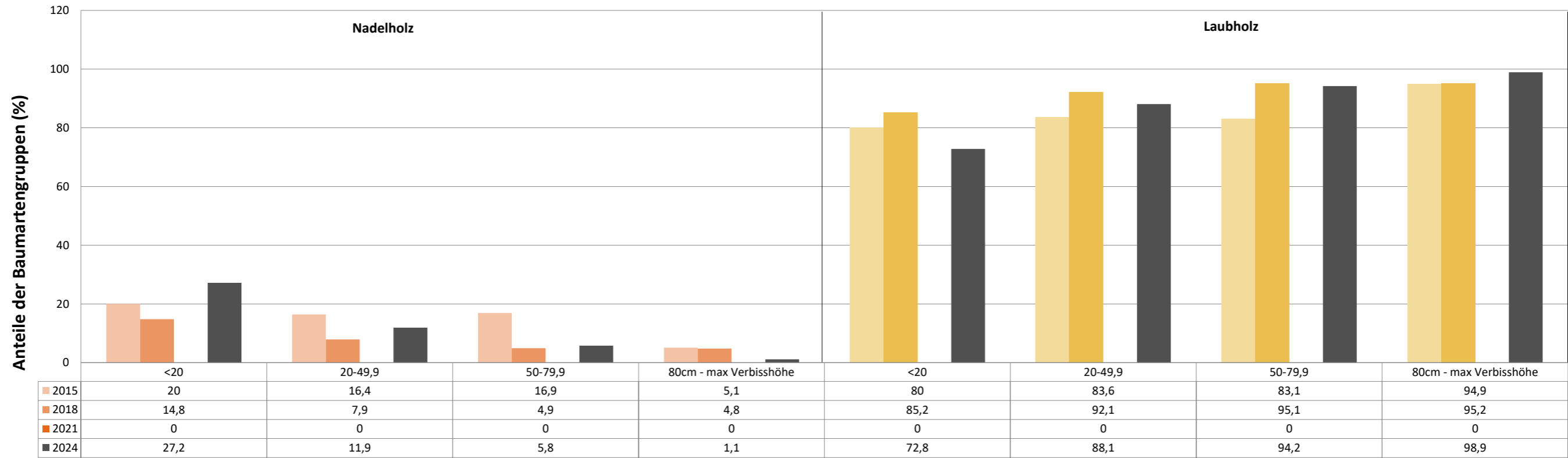
Anteile der Baumartengruppen in verschiedenen Höhenstufen für die die Hegegemeinschaft 443 - Trubachtal (Landkreis Forchheim)



Anteile der Baumartengruppen in verschiedenen Höhenstufen für die die Heggemeinschaft 443 - Trubachtal (Landkreis Forchheim)



Anteile der Baumartengruppen in verschiedenen Höhenstufen für die die Hegegemeinschaft 443 - Trubachtal (Landkreis Forchheim)



Baumartengruppen