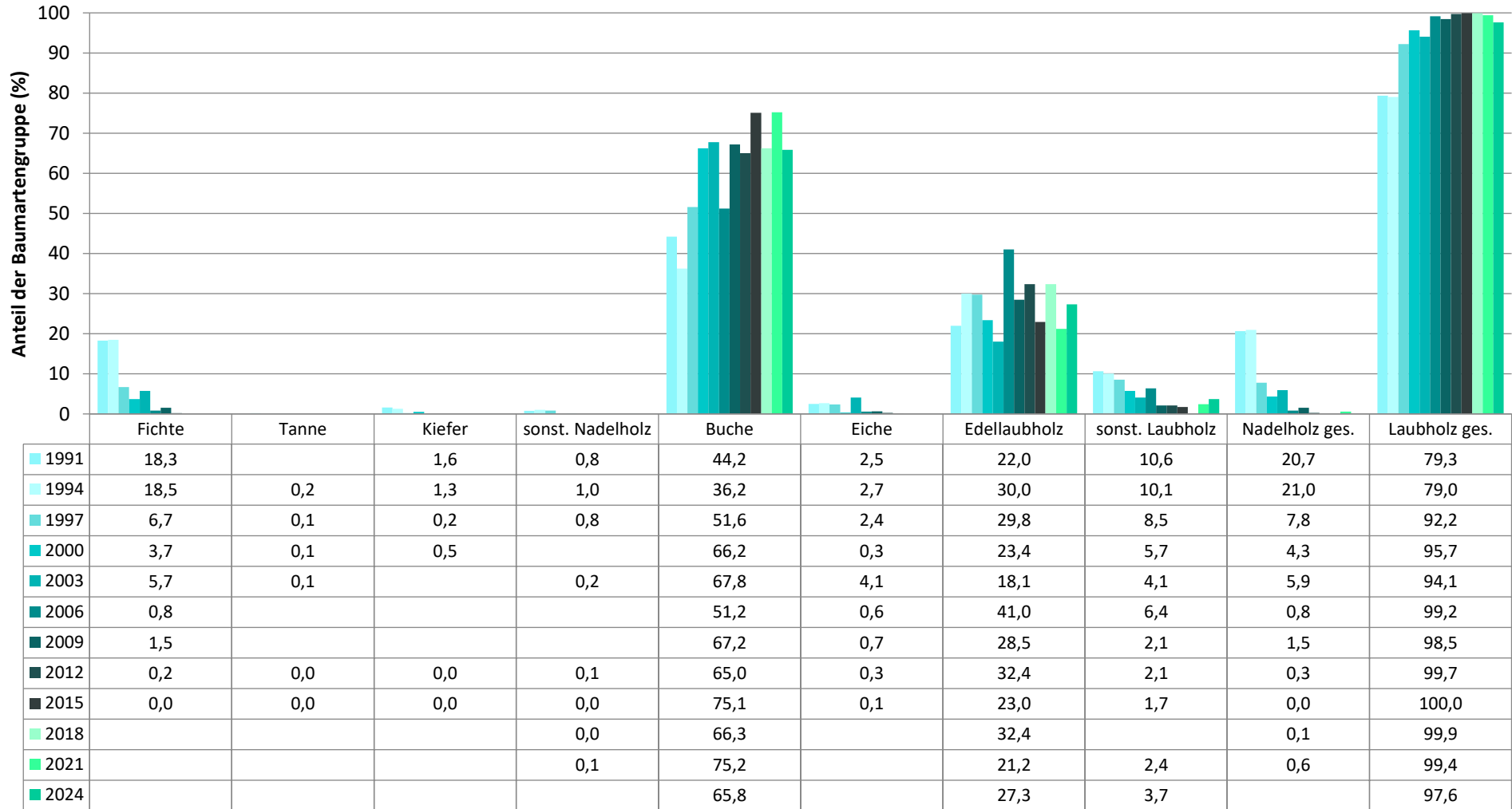
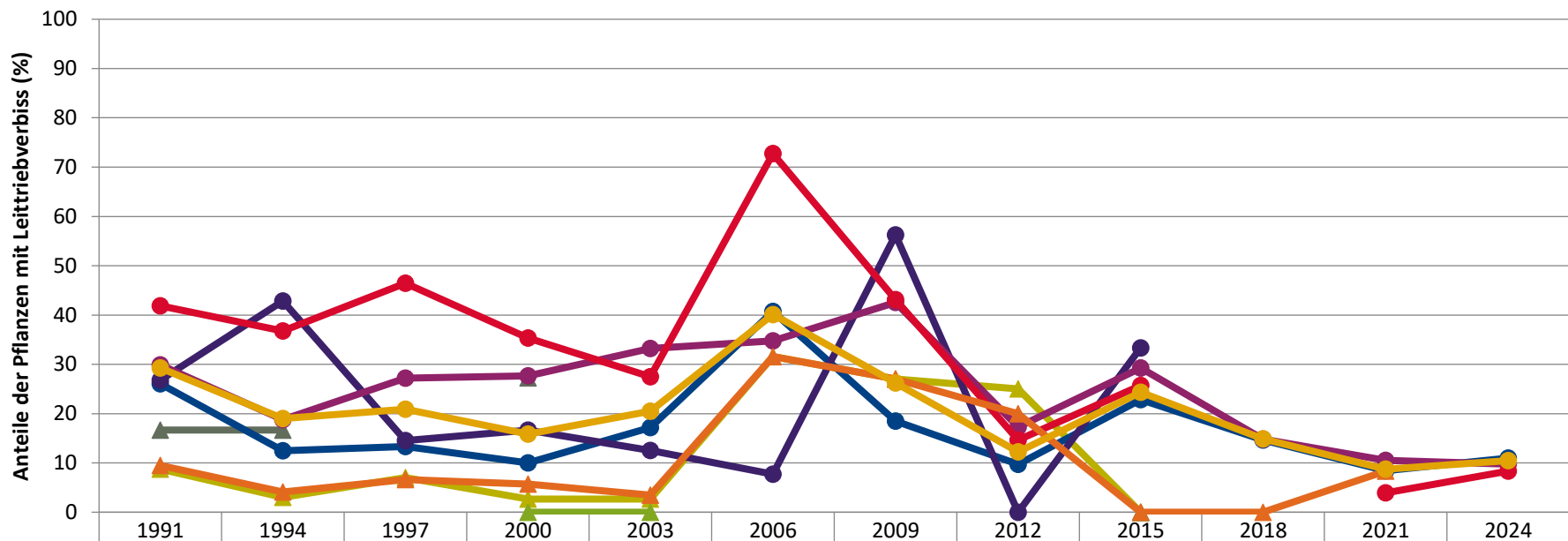


Zeitreihe der Baumartenanteile der aufgenommenen Verjüngungspflanzen
Höhenbereich: ab 20 Zentimeter Höhe bis zur maximalen Verbisshöhe
Hegegemeinschaft 447 - Pretzfeld (Landkreis Forchheim)



Baumartengruppe

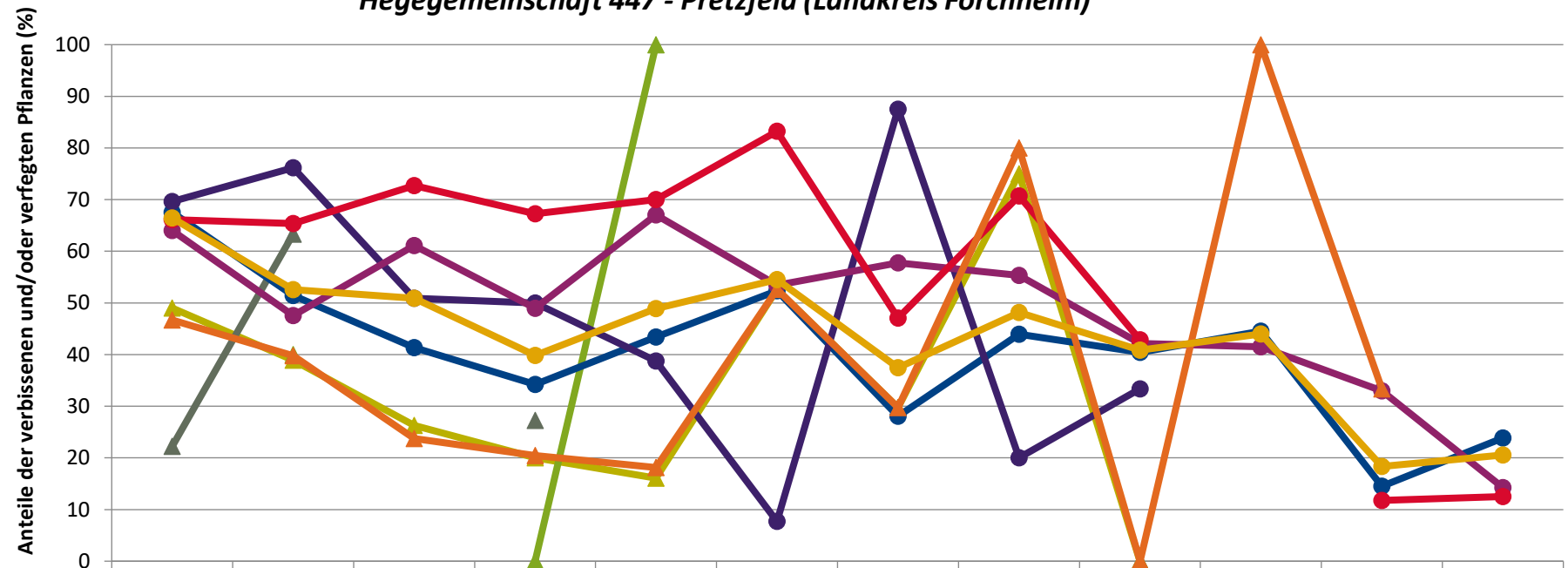
**Zeitreihe der Anteile der Pflanzen mit Leittriebverbiss: Höhenbereich ab 20 Zentimeter bis zur maximalen Verbisshöhe
Hegegemeinschaft 447 - Pretzfeld (Landkreis Forchheim)**



	1991	1994	1997	2000	2003	2006	2009	2012	2015	2018	2021	2024
▲ Fichte	8,7	3,0	7,1	2,7	2,7	31,6	27,0	25,0	0,0			
▲ Tanne				0,0	0,0				0,0			
▲ Kiefer	16,7	16,7		27,3					0,0			
● Buche	26,0	12,5	13,3	10,0	17,2	40,7	18,5	9,7	22,8	14,6	8,4	11,0
● Eiche	26,8	42,9	14,5	16,7	12,5	7,7	56,3	0,0	33,3			
● Edellaub.	29,9	18,8	27,2	27,6	33,2	34,8	42,5	17,3	29,2	14,8	10,5	9,8
● sonst. Laub.	41,8	36,8	46,5	35,3	27,5	72,7	43,1	14,6	25,7		3,9	8,3
▲ Nadelbäume	9,5	4,1	6,6	5,7	3,4	31,6	27,0	20,0	0,0	0,0	8,3	
● Laubbäume	29,2	19,0	20,9	15,8	20,5	40,1	26,2	12,2	24,4	14,9	8,7	10,5

Jahr

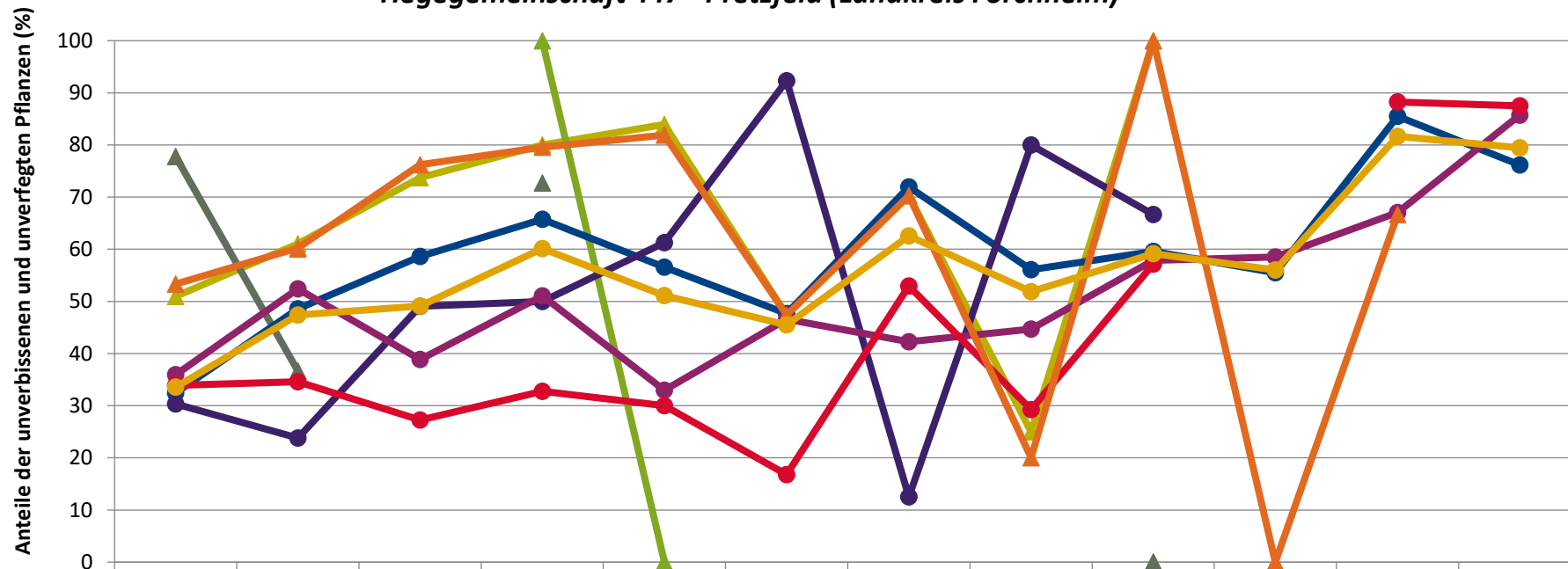
**Zeitreihe der Anteile der Pflanzen mit Verbiss und/oder Fegeschäden
Höhenbereich: ab 20 Zentimeter bis zur maximalen Verbisshöhe
Hegegemeinschaft 447 - Pretzfeld (Landkreis Forchheim)**



	1991	1994	1997	2000	2003	2006	2009	2012	2015	2018	2021	2024
◆ Fichte	49,0	38,9	26,3	20,0	16,1	52,6	29,7	75,0	0,0			
▲ Kiefer	22,2	63,3		27,3					0,0			
▲ Tanne		40,0		0,0	100,0				0,0			
● Buche	67,5	51,4	41,4	34,2	43,4	52,3	28,0	43,9	40,4	44,5	14,5	23,8
● Eiche	69,6	76,2	50,9	50,0	38,8	7,7	87,5	20,0	33,3			
● Edellaub.	64,0	47,6	61,1	48,9	67,0	53,4	57,7	55,3	42,2	41,5	33,0	14,3
● sonst. Laub.	66,1	65,4	72,7	67,2	70,0	83,2	47,1	70,7	42,9		11,8	12,5
▲ Nadelbäume	46,7	39,8	23,8	20,5	18,1	52,6	29,7	80,0	0,0	100,0	33,3	
● Laubbäume	66,4	52,6	50,9	39,9	48,9	54,5	37,5	48,1	40,9	44,0	18,3	20,5

Jahr

**Zeitreihe der Anteile der Pflanzen ohne Verbiss und ohne Fegeschäden
Höhenbereich: ab 20 Zentimeter bis zur maximalen Verbisshöhe
Hegegemeinschaft 447 - Pretzfeld (Landkreis Forchheim)**



	1991	1994	1997	2000	2003	2006	2009	2012	2015	2018	2021	2024
—▲— Fichte	51	61	74	80	84	47	70	25	100			
—▲— Tanne		60		100	00				00			
—▲— Kiefer	78	37		73					00			
—●— Buche	32	49	59	66	57	48	72	56	60	55	85	76
—●— Eiche	30	24	49	50	61	92	13	80	67			
—●— Edellaub.	36	52	39	51	33	47	42	45	58	59	67	86
—●— sonst. Laub.	34	35	27	33	30	17	53	29	57		88	88
—▲— Nadelbäume	53	60	76	80	82	47	70	20	100	00	67	
—●— Laubbäume	34	47	49	60	51	45	63	52	59	56	82	79

Jahr

Auswertung der Verjüngungsinventur 2024 für die Hegegemeinschaft 447 - Pretzfeld (Landkreis Forchheim)
Anzahl der erfassten Verjüngungsflächen: 30, davon ungeschützt: 25, teilweise geschützt: 1, vollständig geschützt: 4
Verjüngungspflanzen ab 20 Zentimeter Höhe bis zur maximalen Verbisshöhe

Baumartengruppe	Aufgenommene Pflanzen insgesamt		Pflanzen ohne Verbiss und ohne Fegeschaden		Pflanzen mit Verbiss und/oder Fegeschaden		Pflanzen mit Leittriebverbiss		Pflanzen mit Verbiss im oberen Drittel		Pflanzen mit Fegeschaden	
	Anzahl	Anteil (%)	Anzahl	Anteil (%)	Anzahl	Anteil (%)	Anzahl	Anteil (%)	Anzahl	Anteil (%)	Anzahl	Anteil (%)
Fichte	38	1,9	30	78,9	8	21,1	5	13,2	8	21,1	0	0,0
Tanne	8	0,4	5	62,5	3	37,5	3	37,5	3	37,5	0	0,0
Kiefer	0	0,0	0	0,0	0	0,0	0	0,0	0	0,0	0	0,0
Sonst. Nadelholz	0	0,0	0	0,0	0	0,0	0	0,0	0	0,0	0	0,0
Nadelholz gesamt	46	2,4	35	76,1	11	23,9	8	17,4	11	23,9	0	0,0
Buche	1284	65,8	978	76,2	306	23,8	141	11,0	306	23,8	0	0,0
Eiche	15	0,8	15	100,0	0	0,0	0	0,0	0	0,0	0	0,0
Edellaubholz	533	27,3	457	85,7	76	14,3	52	9,8	76	14,3	0	0,0
Sonst. Laubholz	72	3,7	63	87,5	9	12,5	6	8,3	9	12,5	0	0,0
Laubholz gesamt	1904	97,6	1513	79,5	391	20,5	199	10,5	391	20,5	0	0,0
Alle Baumarten	1950	100,0	1548	79,4	402	20,6	207	10,6	402	20,6	0	0,0

Verjüngungspflanzen kleiner 20 Zentimeter Höhe

Baumartengruppe	Aufgenommene Pflanzen insgesamt		Pflanzen ohne Verbiss im oberen Drittel		Pflanzen mit Verbiss im oberen Drittel	
	Anzahl	Anteil (%)	Anzahl	Anteil (%)	Anzahl	Anteil (%)
Fichte	13	4,1	13	100,0	0	0,0
Tanne	4	1,3	1	25,0	3	75,0
Kiefer	0	0,0	0	0,0	0	0,0
Sonst. Nadelholz	0	0,0	0	0,0	0	0,0
Nadelholz gesamt	17	5,4	14	82,4	3	17,6
Buche	68	21,5	56	82,4	12	17,6
Eiche	15	4,7	15	100,0	0	0,0
Edellaubholz	210	66,2	196	93,3	14	6,7
Sonst. Laubholz	7	2,2	4	57,1	3	42,9
Laubholz gesamt	300	94,6	271	90,3	29	9,7
Alle Baumarten	317	100,0	285	89,9	32	10,1

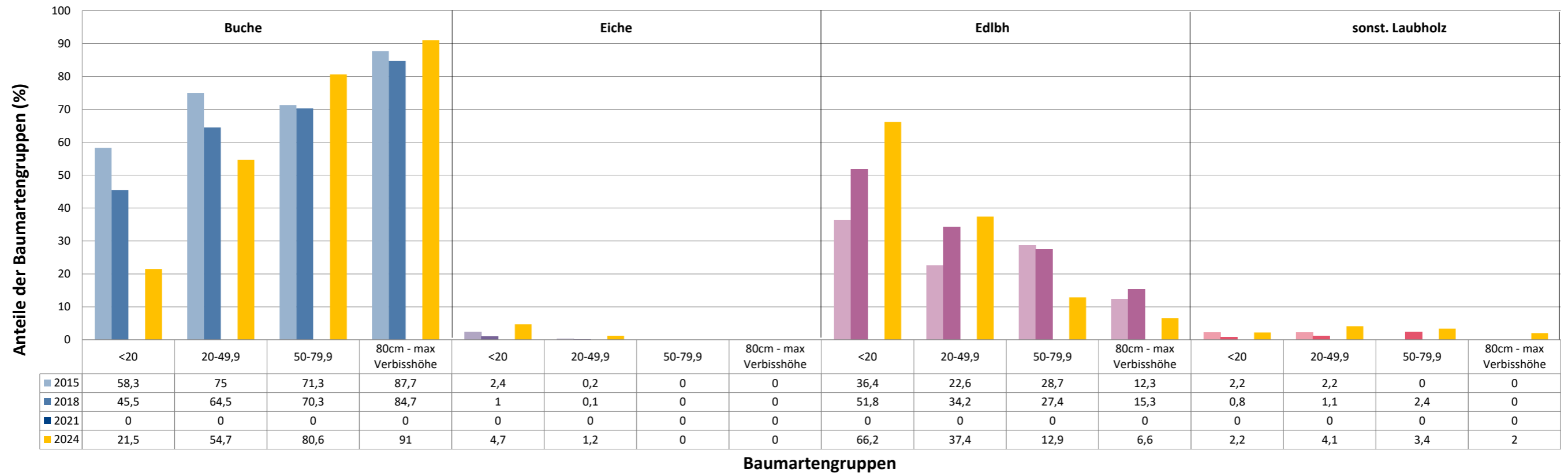
Verjüngungspflanzen über Verbisshöhe (Erhebung von Fegeschäden)

Baumartengruppe	Aufgenommene Pflanzen insgesamt		Pflanzen ohne Fegeschaden		Pflanzen mit Fegeschaden	
	Anzahl	Anteil (%)	Anzahl	Anteil (%)	Anzahl	Anteil (%)
Fichte	0	0,0	0	0,0	0	0,0
Tanne	0	0,0	0	0,0	0	0,0
Kiefer	0	0,0	0	0,0	0	0,0
Sonst. Nadelholz	0	0,0	0	0,0	0	0,0
Nadelholz gesamt	0	0,0	0	0,0	0	0,0
Buche	118	90,8	118	100,0	0	0,0
Eiche	0	0,0	0	0,0	0	0,0
Edellaubholz	9	6,9	8	88,9	1	11,1
Sonst. Laubholz	3	2,3	3	100,0	0	0,0
Laubholz gesamt	130	100,0	129	99,2	1	0,8
Alle Baumarten	130	100,0	129	99,2	1	0,8

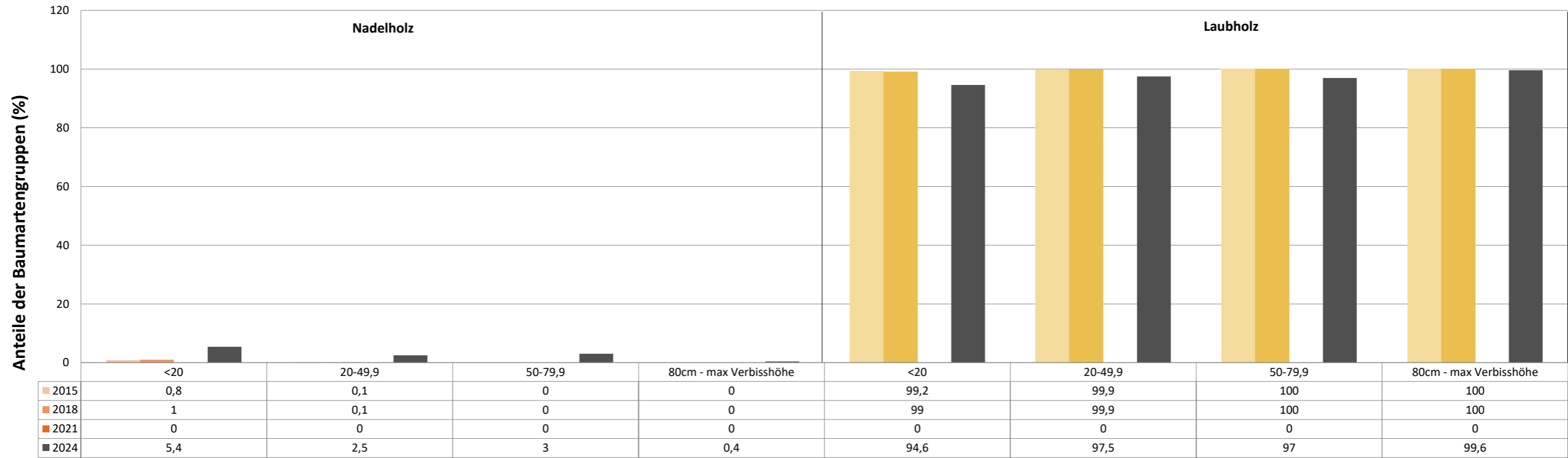
**Anteile der Baumartengruppen in den verschiedenen Höhenstufen
Verteilung der Pflanzen ab 20 Zentimeter bis zur maximalen Verbisshöhe auf drei Höhenstufen
Hegegemeinschaft 447 - Pretzfeld (Landkreis Forchheim)**

Baumartengruppe	Aufgenommene Pflanzen insgesamt						Pflanzen ohne Verbiss und ohne Fegeschaden						Pflanzen mit Verbiss und/oder Fegeschaden					
	20 - 49,9 cm		50 - 79,9 cm		80 cm - max. Verbisshöhe		20 - 49,9 cm		50 - 79,9 cm		80 cm - max. Verbisshöhe		20 - 49,9 cm		50 - 79,9 cm		80 cm - max. Verbisshöhe	
	Anzahl	Anteil (%)	Anzahl	Anteil (%)	Anzahl	Anteil (%)	Anzahl	Anteil (%)	Anzahl	Anteil (%)	Anzahl	Anteil (%)	Anzahl	Anteil (%)	Anzahl	Anteil (%)	Anzahl	Anteil (%)
Fichte	24	2,0	13	2,6	1	0,4	18	75,0	11	84,6	1	100,0	6	25,0	2	15,4	0	0,0
Tanne	6	0,5	2	0,4	0	0,0	3	50,0	2	100,0	0	0,0	3	50,0	0	0,0	0	0,0
Kiefer	0	0,0	0	0,0	0	0,0	0	0,0	0	0,0	0	0,0	0	0,0	0	0,0	0	0,0
Sonstiges Nadelholz	0	0,0	0	0,0	0	0,0	0	0,0	0	0,0	0	0,0	0	0,0	0	0,0	0	0,0
Nadelholz gesamt	30	2,5	15	3,0	1	0,4	21	70,0	13	86,7	1	100,0	9	30,0	2	13,3	0	0,0
Buche	662	54,7	400	80,6	222	91,0	479	72,4	301	75,3	198	89,2	183	27,6	99	24,8	24	10,8
Eiche	15	1,2	0	0,0	0	0,0	15	100,0	0	0,0	0	0,0	0	0,0	0	0,0	0	0,0
Edellaubholz	453	37,4	64	12,9	16	6,6	401	88,5	45	70,3	11	68,8	52	11,5	19	29,7	5	31,3
Sonstiges Laubholz	50	4,1	17	3,4	5	2,0	43	86,0	15	88,2	5	100,0	7	14,0	2	11,8	0	0,0
Laubholz gesamt	1180	97,5	481	97,0	243	99,6	938	79,5	361	75,1	214	88,1	242	20,5	120	24,9	29	11,9
Alle Baumarten	1210	100,0	496	100,0	244	100,0	959	79,3	374	75,4	215	88,1	251	20,7	122	24,6	29	11,9

Anteile der Baumartengruppen in verschiedenen Höhenstufen für die die Hegegemeinschaft 447 - Pretzfeld (Landkreis Forchheim)



Anteile der Baumartengruppen in verschiedenen Höhenstufen für die die Hegegemeinschaft 447 - Pretzfeld (Landkreis Forchheim)



Baumartengruppen